

PROTECTION DES CAPTAGES PAR DECLARATION D'UTILITE PUBLIQUE

Bilan national

Nombre de captages			Débit des captages (m3/j)		
Total	Avec DUP	% protégé	Total	Avec DUP	% protégé
33 237	23 882	71,9 %	18 474 032	15 110 468	81,8 %

Source : Ministère chargé de la santé - ARS - SISE-Eaux - Mise à jour du 06 juillet 2015

Proportion de captages avec DUP, selon la classe de débit et l'origine de l'eau

Classe de débit des captages en m3/j	Nombre de captages selon l'origine de l'eau								
	Nb Total de captages			Eau Souterraine			Eau de Surface		
	Total	Avec DUP	%	Total	Avec DUP	%	Total	Avec DUP	%
<100	19 336	12 731	65,8 %	18 975	12 565	66,2 %	361	166	46,0 %
[100 - 2 000 [12 079	9 644	79,8 %	11 539	9 372	81,2 %	540	272	50,4 %
[2 000 - 10 000 [1 611	1 341	83,2 %	1 321	1 146	86,8 %	290	195	67,2 %
[10 000 - 50 000 [186	148	79,6 %	74	62	83,8 %	112	86	76,8 %
50 000 - 100 000 [11	8	72,7 %				11	8	72,7 %
>100 000	11	10	90,9 %	1	1	100,0 %	10	9	90,0 %
Total	33 234	23 882	71,9 %	31 910	23 146	72,5 %	1 324	736	55,6 %

Source : Ministère chargé de la santé - ARS - SISE-Eaux - Mise à jour du 06 juillet 2015

Proportion de débits avec DUP produits, selon la classe de débit et l'origine de l'eau

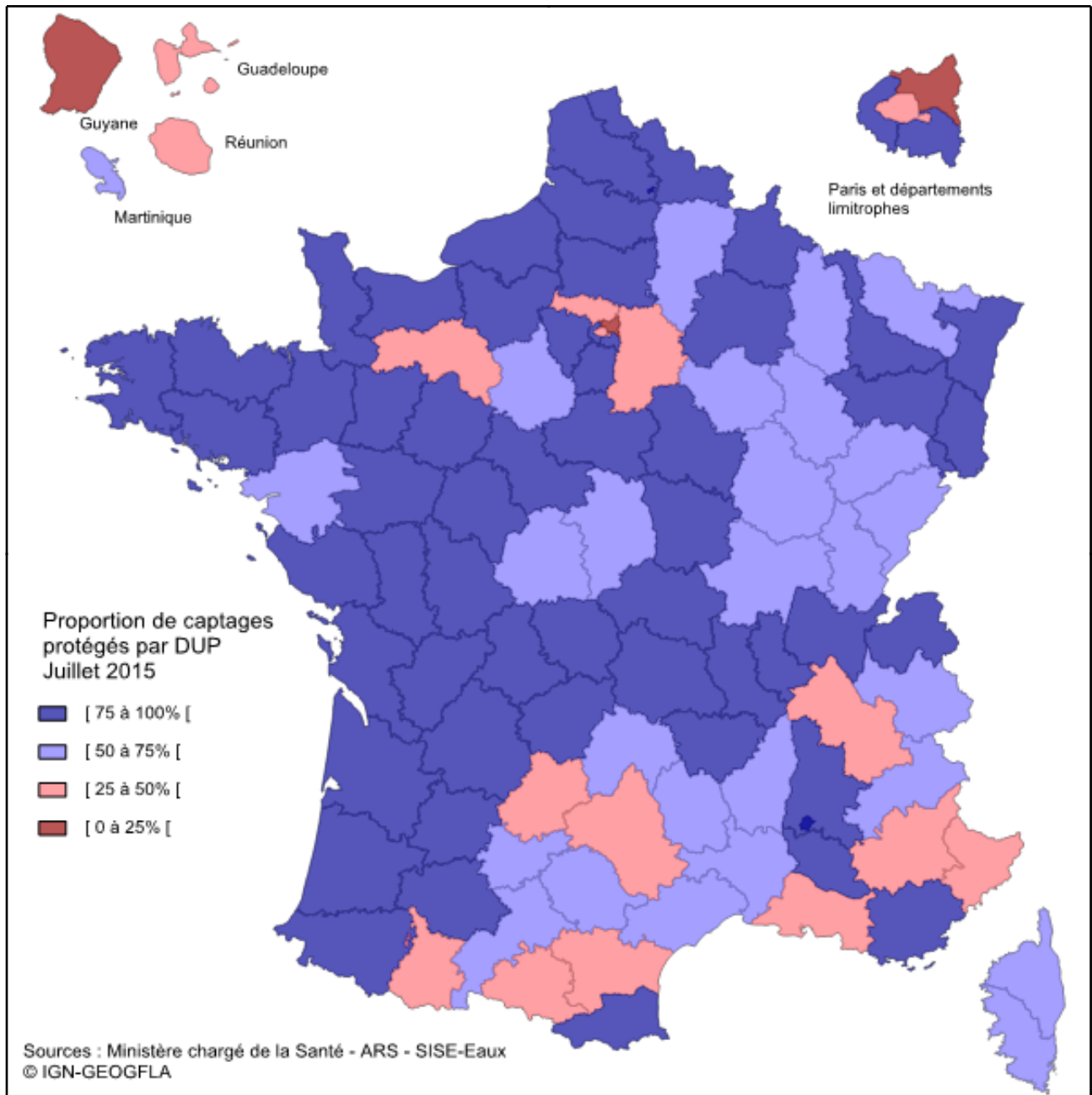
Classe de débit des captages en m3/j	Débits produits (m3/j) selon l'origine de l'eau								
	Débit produit			Eau Souterraine			Eau de Surface		
	Total	Avec DUP	%	Total	Avec DUP	%	Total	Avec DUP	%
<100	577 645	413 457	71,6 %	565 923	407 838	72,1 %	11 722	5 619	47,9 %
[100 - 2 000 [5 941 818	4 802 501	80,8 %	5 574 829	4 606 351	82,6 %	366 989	196 150	53,4 %
[2 000 - 10 000 [6 052 309	5 048 309	83,4 %	4 856 069	4 194 238	86,4 %	1 196 240	854 071	71,4 %
[10 000 - 50 000 [3 352 793	2 621 210	78,2 %	1 194 850	986 871	82,6 %	2 157 943	1 634 339	75,7 %
50 000 - 100 000 [629 874	450 718	71,6 %				629 874	450 718	71,6 %
>100 000	1 894 273	1 774 273	93,7 %	146 880	146 880	100,0 %	1 747 393	1 627 393	93,1 %
Total	18 448 712	15 110 468	81,9 %	12 338 551	10 342 178	83,8 %	6 110 161	4 768 290	78,0 %

Source : Ministère chargé de la santé - ARS - SISE-Eaux - Mise à jour du 06 juillet 2015

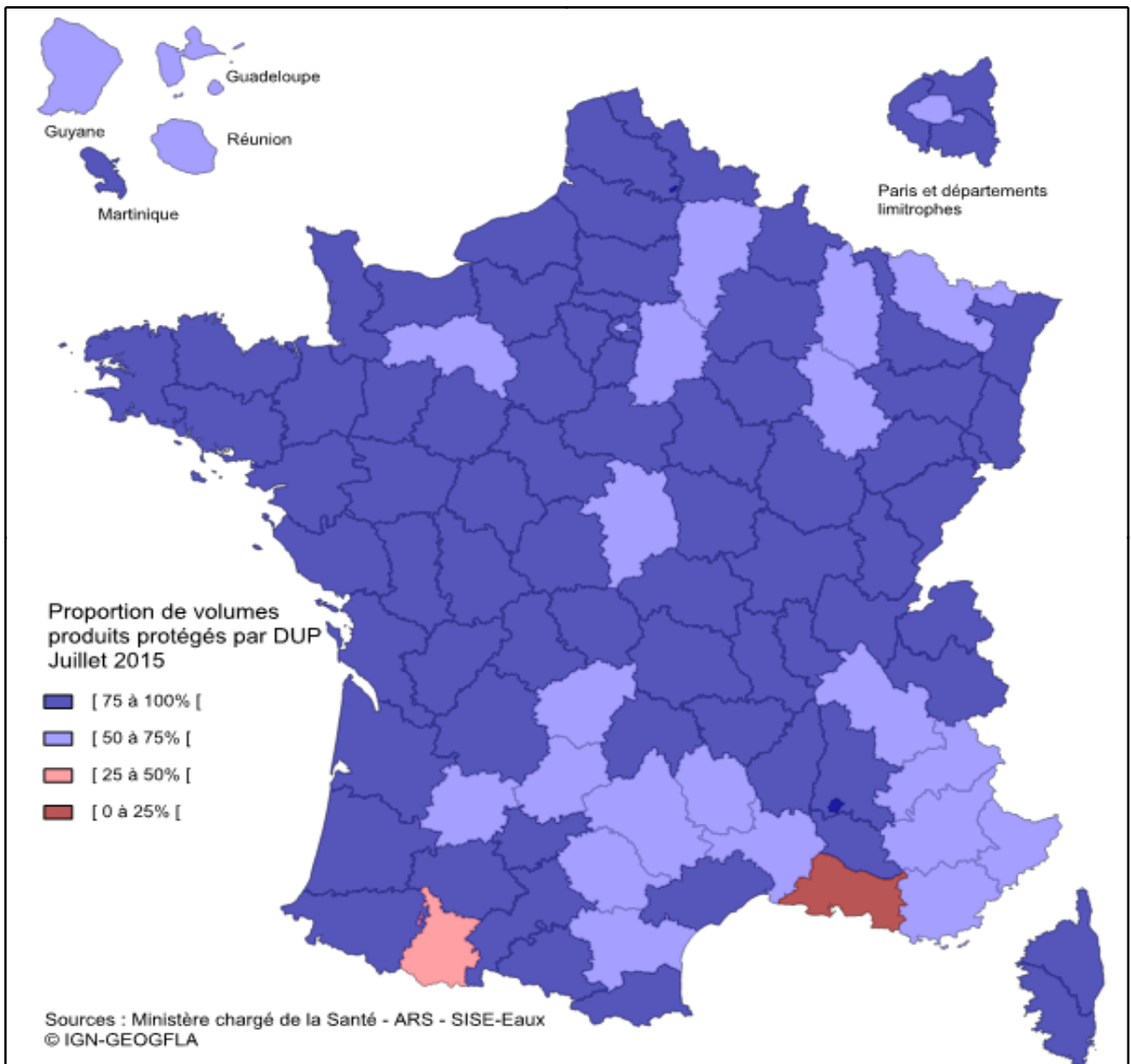
PROTECTION DES CAPTAGES PAR DECLARATION D'UTILITE PUBLIQUE

Bilan national

Proportion de captages avec DUP, par département



Proportion de volumes produits, avec DUP, par département



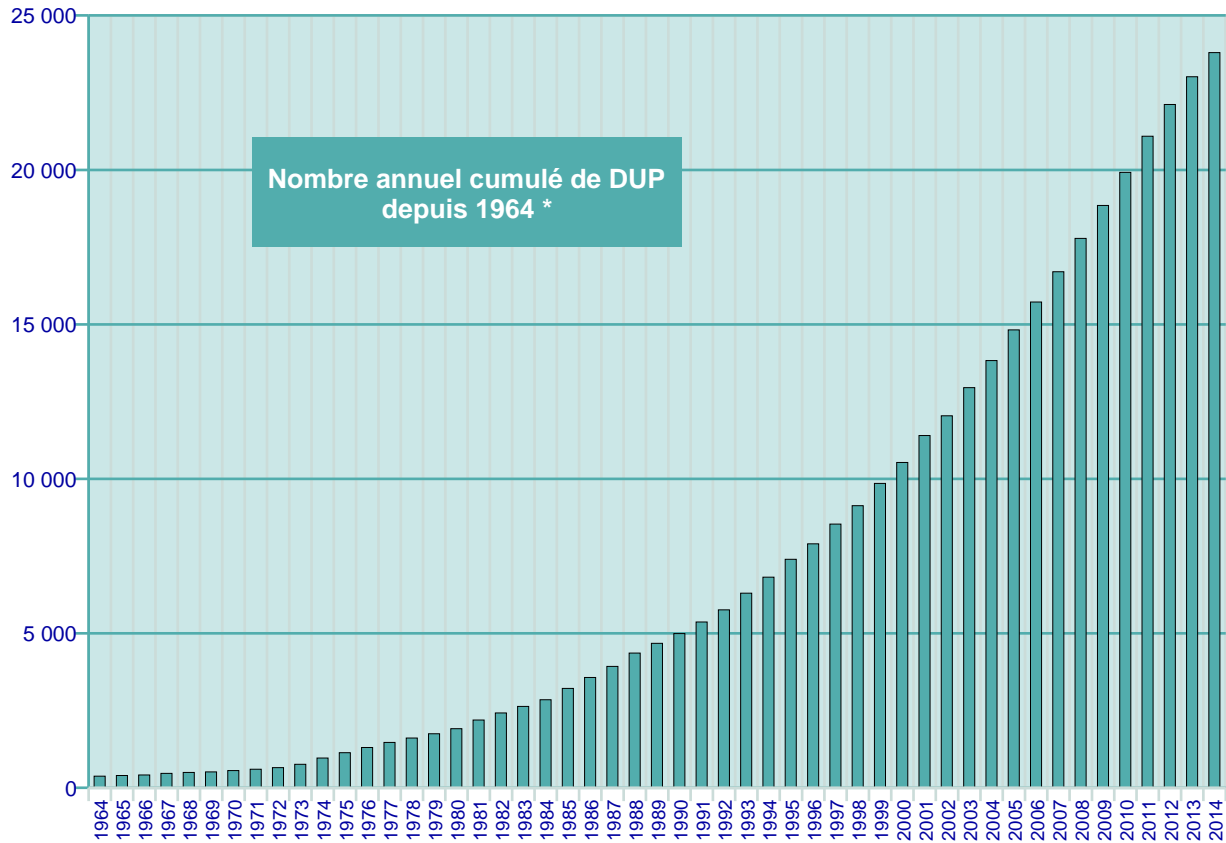
Dep	Nb_Total	Nb_Avec_D UP	%NB	Classe_%Nb	Q	Q_Avec_DL P	%Q	Classe_%Q
001	405	319	0,79	[75 à 100% [98455	92219	0,94	[75 à 100% [
002	352	256	0,73	[50 à 75% [145596	78539	0,54	[50 à 75% [
003	251	236	0,94	[75 à 100% [107673	103936	0,97	[75 à 100% [
004	498	205	0,41	[25 à 50% [54621	33161	0,61	[50 à 75% [
005	610	427	0,70	[50 à 75% [54858	34117	0,62	[50 à 75% [
006	346	156	0,45	[25 à 50% [570648	370325	0,65	[50 à 75% [
007	637	399	0,63	[50 à 75% [110973	87464	0,79	[75 à 100% [
008	307	254	0,83	[75 à 100% [86146	75556	0,88	[75 à 100% [
009	599	200	0,33	[25 à 50% [39790	30216	0,76	[75 à 100% [
010	231	170	0,74	[50 à 75% [68253	56905	0,83	[75 à 100% [
011	474	225	0,47	[25 à 50% [84110	58023	0,69	[50 à 75% [
012	291	103	0,35	[25 à 50% [97097	71496	0,74	[50 à 75% [
013	143	64	0,45	[25 à 50% [494841	97391	0,20	[0 à 25% [
014	300	269	0,90	[75 à 100% [174919	161460	0,92	[75 à 100% [
015	737	515	0,70	[50 à 75% [50783	45563	0,90	[75 à 100% [
016	95	92	0,97	[75 à 100% [77415	76668	0,99	[75 à 100% [
017	83	72	0,87	[75 à 100% [169833	158533	0,93	[75 à 100% [
018	95	52	0,55	[50 à 75% [135347	91581	0,68	[50 à 75% [
019	802	662	0,83	[75 à 100% [60964	32451	0,53	[50 à 75% [
021	396	275	0,69	[50 à 75% [150747	131981	0,88	[75 à 100% [
022	224	216	0,96	[75 à 100% [149394	147392	0,99	[75 à 100% [
023	496	469	0,95	[75 à 100% [42020	40829	0,97	[75 à 100% [
024	247	186	0,75	[75 à 100% [119169	96117	0,81	[75 à 100% [
025	365	224	0,61	[50 à 75% [153296	130484	0,85	[75 à 100% [
026	528	450	0,85	[75 à 100% [110877	103666	0,93	[75 à 100% [
027	201	157	0,78	[75 à 100% [134335	113755	0,85	[75 à 100% [
028	247	144	0,58	[50 à 75% [106311	88106	0,83	[75 à 100% [
029	279	261	0,94	[75 à 100% [180512	148391	0,82	[75 à 100% [
02A	452	251	0,56	[50 à 75% [74189	60926	0,82	[75 à 100% [
02B	678	441	0,65	[50 à 75% [89481	80704	0,90	[75 à 100% [
030	443	242	0,55	[50 à 75% [228725	171258	0,75	[50 à 75% [
031	245	181	0,74	[50 à 75% [321237	270338	0,84	[75 à 100% [
032	54	41	0,76	[75 à 100% [51953	39135	0,75	[75 à 100% [
033	334	271	0,81	[75 à 100% [310083	254779	0,82	[75 à 100% [
034	528	284	0,54	[50 à 75% [555808	478494	0,86	[75 à 100% [
035	118	107	0,91	[75 à 100% [176539	169179	0,96	[75 à 100% [
036	149	95	0,64	[50 à 75% [55213	42726	0,77	[75 à 100% [
037	210	199	0,95	[75 à 100% [128771	125329	0,97	[75 à 100% [
038	1141	499	0,44	[25 à 50% [430634	305939	0,71	[50 à 75% [
039	318	222	0,70	[50 à 75% [82672	73050	0,88	[75 à 100% [
040	198	191	0,96	[75 à 100% [180373	173313	0,96	[75 à 100% [
041	180	161	0,89	[75 à 100% [66772	64104	0,96	[75 à 100% [
042	563	499	0,89	[75 à 100% [180499	165945	0,92	[75 à 100% [
043	627	474	0,76	[75 à 100% [51437	47550	0,92	[75 à 100% [
044	54	38	0,70	[50 à 75% [208521	174309	0,84	[75 à 100% [

045	214	164	0,77 [75 à 100% [129458	106762	0,82 [75 à 100% [
046	140	56	0,40 [25 à 50% [83747	51132	0,61 [50 à 75% [
047	66	59	0,89 [75 à 100% [81571	45533	0,56 [50 à 75% [
048	923	507	0,55 [50 à 75% [47805	33537	0,70 [50 à 75% [
049	99	95	0,96 [75 à 100% [176479	172912	0,98 [75 à 100% [
050	276	232	0,84 [75 à 100% [105360	87590	0,83 [75 à 100% [
051	355	274	0,77 [75 à 100% [156513	143215	0,92 [75 à 100% [
052	648	348	0,54 [50 à 75% [63680	46700	0,73 [50 à 75% [
053	92	92	1,00 [75 à 100% [76204	76204	1,00 [75 à 100% [
054	468	360	0,77 [75 à 100% [233514	198909	0,85 [75 à 100% [
055	339	183	0,54 [50 à 75% [56320	38172	0,68 [50 à 75% [
056	132	104	0,79 [75 à 100% [173405	153036	0,88 [75 à 100% [
057	377	266	0,71 [50 à 75% [259524	133593	0,51 [50 à 75% [
058	234	226	0,97 [75 à 100% [53972	53205	0,99 [75 à 100% [
059	361	352	0,98 [75 à 100% [501935	444805	0,89 [75 à 100% [
060	288	265	0,92 [75 à 100% [174541	162555	0,93 [75 à 100% [
061	171	75	0,44 [25 à 50% [110203	69025	0,63 [50 à 75% [
062	364	320	0,88 [75 à 100% [430754	364353	0,85 [75 à 100% [
063	934	741	0,79 [75 à 100% [235984	201083	0,85 [75 à 100% [
064	279	261	0,94 [75 à 100% [256997	253126	0,98 [75 à 100% [
065	372	179	0,48 [25 à 50% [113611	51353	0,45 [25 à 50% [
066	460	418	0,91 [75 à 100% [151635	147403	0,97 [75 à 100% [
067	663	613	0,92 [75 à 100% [371581	366582	0,99 [75 à 100% [
068	730	719	0,98 [75 à 100% [144378	141399	0,98 [75 à 100% [
069	312	269	0,86 [75 à 100% [460481	452357	0,98 [75 à 100% [
070	498	324	0,65 [50 à 75% [79279	60349	0,76 [75 à 100% [
071	353	201	0,57 [50 à 75% [158089	134942	0,85 [75 à 100% [
072	161	140	0,87 [75 à 100% [135259	127525	0,94 [75 à 100% [
073	1111	727	0,65 [50 à 75% [161393	122408	0,76 [75 à 100% [
074	880	794	0,90 [75 à 100% [218723	211832	0,97 [75 à 100% [
075	179	65	0,36 [25 à 50% [854922	589467	0,69 [50 à 75% [
076	230	191	0,83 [75 à 100% [320370	282867	0,88 [75 à 100% [
077	261	119	0,46 [25 à 50% [323751	241759	0,75 [50 à 75% [
078	197	156	0,79 [75 à 100% [524609	488561	0,93 [75 à 100% [
079	78	78	1,00 [75 à 100% [90691	90691	1,00 [75 à 100% [
080	257	244	0,95 [75 à 100% [159198	157305	0,99 [75 à 100% [
081	255	178	0,70 [50 à 75% [126453	86923	0,69 [50 à 75% [
082	48	30	0,63 [50 à 75% [62114	51678	0,83 [75 à 100% [
083	257	197	0,77 [75 à 100% [431564	301062	0,70 [50 à 75% [
084	82	72	0,88 [75 à 100% [155440	147804	0,95 [75 à 100% [
085	36	32	0,89 [75 à 100% [170967	140895	0,82 [75 à 100% [
086	150	130	0,87 [75 à 100% [108987	97001	0,89 [75 à 100% [
087	281	252	0,90 [75 à 100% [99041	96544	0,97 [75 à 100% [
088	1135	943	0,83 [75 à 100% [107134	95348	0,89 [75 à 100% [
089	276	242	0,88 [75 à 100% [96467	88401	0,92 [75 à 100% [
090	45	43	0,96 [75 à 100% [42502	41542	0,98 [75 à 100% [
091	60	55	0,92 [75 à 100% [446383	441886	0,99 [75 à 100% [
092	21	21	1,00 [75 à 100% [72742	72742	1,00 [75 à 100% [

093	8	1	0,13 [0 à 25% [300237	284958	0,95 [75 à 100% [
094	8	7	0,88 [75 à 100% [355518	341057	0,96 [75 à 100% [
095	84	40	0,48 [25 à 50% [248485	217691	0,88 [75 à 100% [
971	60	20	0,33 [25 à 50% [269778	189139	0,70 [50 à 75% [
972	34	25	0,74 [50 à 75% [136755	104310	0,76 [75 à 100% [
973	120	26	0,22 [0 à 25% [91816	64700	0,70 [50 à 75% [
974	214	97	0,45 [25 à 50% [430352	291137	0,68 [50 à 75% [
976	30		[0 à 25% [23471		[0 à 25% [
976	33237	23882	1	18474032	15110468	1

PROTECTION DES CAPTAGES PAR DECLARATION D'UTILITE PUBLIQUE

Evolution du nombre de DUP par an



Source : Ministère chargé de la santé - ARS - SISE-Eaux - Mise à jour du 06 juillet 2015

* Nombre de DUP adoptées avant 1964 : 204

Bilan des DUP prises depuis 2000

Année	Nombre de DUP au cours de l'année	Nombre total cumulé de DUP
2000	675	10372
2001	872	11244
2002	641	11885
2003	911	12796
2004	877	13673
2005	991	14664
2006	901	15565
2007	982	16547
2008	1077	17624
2009	1070	18694
2010	1069	19763
2011	1169	20932
2012	1027	21959
2013	898	22857
2014	784	23641

PROTECTION DES CAPTAGES PAR DECLARATION D'UTILITE PUBLIQUE

Bilan régional

Région	Nombre de captages			Débit produits (m3/j)		
	Total	Avec DUP	%	Total	Avec DUP	%
ALSACE	1 393	1 332	95,6 %	515 959	507 981	98,5 %
AQUITAINE	1 124	968	86,1 %	948 193	822 868	86,8 %
AUVERGNE	2 549	1 966	77,1 %	445 877	398 132	89,3 %
BASSE NORMANDIE	747	576	77,1 %	390 482	318 075	81,5 %
BOURGOGNE	1 259	944	75,0 %	459 275	408 529	89,0 %
BRETAGNE	753	688	91,4 %	679 850	617 998	90,9 %
CENTRE	1 095	815	74,4 %	621 872	518 608	83,4 %
CHAMPAGNE ARDENNE	1 541	1 046	67,9 %	374 592	322 376	86,1 %
CORSE	1 130	692	61,2 %	163 670	141 630	86,5 %
FRANCHE COMTE	1 226	813	66,3 %	357 749	305 425	85,4 %
HAUTE NORMANDIE	431	348	80,7 %	454 705	396 622	87,2 %
ILE DE FRANCE	818	464	56,7 %	3 126 647	2 678 121	85,7 %
LANGUEDOC ROUSSILLON	2 828	1 676	59,3 %	1 068 083	888 715	83,2 %
LIMOUSIN	1 579	1 383	87,6 %	202 025	169 824	84,1 %
LORRAINE	2 319	1 752	75,5 %	656 492	466 022	71,0 %
MIDI PYRENEES	2 004	968	48,3 %	896 002	652 271	72,8 %
NORD PAS-de-CALAIS	725	672	92,7 %	932 689	809 158	86,8 %
PAYS DE LOIRE	442	397	89,8 %	767 430	691 845	90,2 %
PICARDIE	897	765	85,3 %	479 335	398 399	83,1 %
POITOU CHARENTES	406	372	91,6 %	446 926	422 893	94,6 %
PROVENCE ALPES COTE d'AZUR	1 936	1 121	57,9 %	1 761 972	983 860	55,8 %
REUNION	214	97	45,3 %	430 352	291 137	67,7 %
RHONE ALPES	5 577	3 956	70,9 %	1 772 035	1 541 830	87,0 %
GUADELOUPE	60	20	33,3 %	269 778	189 139	70,1 %
GUYANE	120	26	21,7 %	91 816	64 700	70,5 %
MARTINIQUE	34	25	73,5 %	136 755	104 310	76,3 %
MAYOTTE	30			23 471		

Source : Ministère chargé de la santé - ARS - SISE-Eaux - Mise à jour du 06 juillet 2015

3 %

Bilan par bassin hydrographique

Bassin	Nombre de captages			Débit produits (m3/j)		
	Total	Avec DUP	%	Total	Avec DUP	%
ADOUR-GARONNE	5 575	3 665	65,7 %	2 255 931	1 825 878	80,9 %
ARTOIS-PICARDIE	1 046	963	92,1 %	1 112 448	967 910	87,0 %
OUTRE-MER	458	168	36,7 %	952 172	649 286	68,2 %
ETRANGER	1			15 537		
LOIRE-BRETAGNE	5 998	4 874	81,3 %	3 004 734	2 674 454	89,0 %
RHIN-MEUSE	3 788	3 150	83,2 %	1 207 746	1 011 322	83,7 %
RHONE-MEDITERRANEE-CORSE	11 905	7 794	65,5 %	5 130 935	3 890 676	75,8 %
SEINE-NORMANDIE	4 466	3 268	73,2 %	4 794 529	4 090 942	85,3 %
Total	33 237	23 882	71,9 %	18 474 032	15 110 468	81,8 %

Source : Ministère chargé de la santé - ARS - SISE-Eaux - Mise à jour du 06 juillet 2015

PROTECTION DES CAPTAGES PAR DECLARATION D'UTILITE PUBLIQUE

Bilan régional par classe de débit

Proportion de captages avec DUP, selon la classe de débit et par région

Région	Nb de dpts	Classe de débit en m3/j																				
		Nombre de captages			<100			[100 - 2 000 [[2 000 - 10 000 [[10 000 - 50 000 [[50 000 - 100 000 [>100 000		
		Total	Avec DUP	%	Total	Avec DUP	%	Total	Avec DUP	%	Total	Avec DUP	%	Total	Avec DUP	%	Total	Avec DUP	%	Total	Avec DUP	%
ALSACE	2	1 393	1 332	95,6 %	932	885	95,0 %	391	378	96,7 %	67	66	98,5 %	3	3	100,0 %						
AQUITAINE	5	1 124	968	86,1 %	328	281	85,7 %	685	594	86,7 %	102	85	83,3 %	9	8	88,9 %						
Auvergne	4	2 549	1 966	77,1 %	1 882	1 356	72,1 %	636	583	91,7 %	29	25	86,2 %	2	2	100,0 %						
BASSE NORMANDIE	3	747	576	77,1 %	149	102	68,5 %	561	444	79,1 %	35	28	80,0 %	2	2	100,0 %						
BOURGOGNE	4	1 259	944	75,0 %	622	399	64,1 %	604	513	84,9 %	29	28	96,6 %	4	4	100,0 %						
BRETAGNE	4	753	688	91,4 %	262	239	91,2 %	424	385	90,8 %	54	53	98,1 %	12	10	83,3 %	1	1	100,0 %			
CENTRE	6	1 095	815	74,4 %	223	110	49,3 %	818	657	80,3 %	51	45	88,2 %	3	3	100,0 %						
CHAMPAGNE ARDENNE	4	1 541	1 046	67,9 %	971	579	59,6 %	532	433	81,4 %	38	34	89,5 %									
CORSE	2	1 130	692	61,2 %	998	599	60,0 %	116	77	66,4 %	13	13	100,0 %	3	3	100,0 %						
FRANCHE COMTE	4	1 226	813	66,3 %	790	484	61,3 %	398	295	74,1 %	35	31	88,6 %	3	3	100,0 %						
HAUTE NORMANDIE	2	431	348	80,7 %	27	21	77,8 %	359	287	79,9 %	42	37	88,1 %	3	3	100,0 %						
ILE DE FRANCE	8	818	464	56,7 %	109	40	36,7 %	472	230	48,7 %	213	179	84,0 %	15	6	40,0 %	1	1	100,0 %	8	8	100,0 %
LANGUEDOC ROUSSILLON	5	2 828	1 676	59,3 %	2 001	1 027	51,3 %	726	567	78,1 %	91	75	82,4 %	9	6	66,7 %				1	1	100,0 %
LIMOUSIN	3	1 579	1 383	87,6 %	1 324	1 155	87,2 %	237	215	90,7 %	15	10	66,7 %	3	3	100,0 %						
LORRAINE	4	2 319	1 752	75,5 %	1 505	1 100	73,1 %	773	629	81,4 %	37	20	54,1 %	2	1	50,0 %	2	2	100,0 %			
MIDI PYRENEES	8	2 004	968	48,3 %	1 510	648	42,9 %	403	256	63,5 %	72	49	68,1 %	17	13	76,5 %	2	2	100,0 %			
NORD PAS-de-CALAIS	2	725	672	92,7 %	75	66	88,0 %	495	462	93,3 %	153	144	94,1 %	1	0	0,0 %	1	0	0,0 %			
PAYS DE LOIRE	5	442	397	89,8 %	41	33	80,5 %	331	305	92,1 %	53	43	81,1 %	16	15	93,8 %				1	1	100,0 %
PICARDIE	3	897	765	85,3 %	276	226	81,9 %	577	504	87,3 %	42	34	81,0 %	2	1	50,0 %						
POITOU CHARENTES	4	406	372	91,6 %	24	23	95,8 %	343	314	91,5 %	33	29	87,9 %	6	6	100,0 %						
PROVENCE ALPES COTE d'AZUR	6	1 936	1 121	57,9 %	1 245	674	54,1 %	551	364	66,1 %	96	55	57,3 %	39	26	66,7 %	4	2	50,0 %	1	0	0,0 %
REUNION	1	214	97	45,3 %	40	15	37,5 %	110	41	37,3 %	59	36	61,0 %	5	5	100,0 %						
RHONE ALPES	8	5 577	3 956	70,9 %	3 893	2 650	68,1 %	1 443	1 081	74,9 %	229	213	93,0 %	12	12	100,0 %						
GUADELOUPE	1	60	20	33,3 %	2	1	50,0 %	34	8	23,5 %	15	4	26,7 %	9	7	77,8 %						
GUYANE	1	120	26	21,7 %	100	16	16,0 %	15	6	40,0 %	3	3	100,0 %	2	1	50,0 %						
MARTINIQUE	1	34	25	73,5 %	4	2	50,0 %	20	16	80,0 %	4	2	50,0 %	6	5	83,3 %						
MAYOTTE	1	30			3	0	0,0 %	26	0	0,0 %	1	0	0,0 %									
Total	080	9 644	79,8 %	1 611	1 341	83,2 %	188	148	78,7 %	11	8	72,7 %	11	10	90,9 %							

Source : Ministère chargé de la santé - ARS - SISE-Eaux - Mise à jour du 06 juillet 2015

Proportion de débits avec DUP produits, selon la classe de débit et par région

Région	Nb de DEP	Classe de débit (m3/j)																																
		Débit produit			<100			[100 - 2 000 [[2 000 - 10 000 [[10 000 - 50 000 [[50 000 - 100 000 [>100 000														
		Total	Avec DUP	%	Total	Avec DUP	%	Total	Avec DUP	%	Total	Avec DUP	%	Total	Avec DUP	%	Total	Avec DUP	%	Total	Avec DUP	%												
ALSACE	2	515 959	507 981	98,5 %	27 995	26 699	95,4 %	168 616	163 934	97,2 %	269 595	267 595	99,3 %	49 753	49 753	100,0 %																		
AQUITAINE	5	948 193	822 868	86,8 %	12 338	11 134	90,2 %	460 637	413 733	89,8 %	335 986	269 579	80,2 %	139 232	128 422	92,2 %																		
AUVERGNE	4	445 877	398 132	89,3 %	50 490	40 798	80,8 %	252 546	230 596	91,3 %	116 441	100 338	86,2 %	26 400	26 400	100,0 %																		
BASSE NORMANDIE	3	390 482	318 075	81,5 %	7 181	5 084	70,8 %	237 350	197 217	83,1 %	110 899	80 722	72,8 %	35 052	35 052	100,0 %																		
BOURGOGNE	4	459 275	408 529	89,0 %	17 646	11 212	63,5 %	295 296	252 984	85,7 %	99 845	97 845	98,0 %	46 488	46 488	100,0 %																		
BRETAGNE	4	679 850	617 998	90,9 %	12 918	12 152	94,1 %	167 488	148 118	88,4 %	233 228	229 728	98,5 %	216 216	178 000	82,3 %	50 000	50 000	100,0 %															
CENTRE	6	621 872	518 608	83,4 %	11 385	5 837	51,3 %	360 396	289 539	80,3 %	209 519	182 660	87,2 %	40 572	40 572	100,0 %																		
CHAMPAGNE ARDENNE	4	374 592	322 376	86,1 %	33 629	23 056	68,6 %	201 909	171 365	84,9 %	139 054	127 955	92,0 %																					
CORSE	2	163 670	141 630	86,5 %	27 691	17 294	62,5 %	48 924	37 281	76,2 %	46 569	46 569	100,0 %	40 486	40 486	100,0 %																		
FRANCHE COMTE	4	357 749	305 425	85,4 %	28 849	18 200	63,1 %	158 270	126 595	80,0 %	118 130	108 130	91,5 %	52 500	52 500	100,0 %																		
HAUTE NORMANDIE	2	454 705	396 622	87,2 %	1 551	1 090	70,3 %	241 379	198 199	82,1 %	153 225	138 783	90,6 %	58 550	58 550	100,0 %																		
ILE DE FRANCE	8	3 126 647	2 678 121	85,7 %	5 535	1 713	30,9 %	313 594	165 550	52,8 %	931 721	798 495	85,7 %	295 281	131 847	44,7 %	55 000	55 000	100,0 %	1 525 516	1 525 516	100,0 %												
LANGUEDOC ROUSSILLON	5	1 068 083	888 715	83,2 %	42 964	25 026	58,2 %	357 428	290 418	81,3 %	365 421	315 251	86,3 %	155 390	111 140	71,5 %				146 880	146 880	100,0 %												
LIMOUSIN	3	202 025	169 824	84,1 %	39 852	35 459	89,0 %	51 793	42 522	82,1 %	62 380	43 843	70,3 %	48 000	48 000	100,0 %																		
LORRAINE	4	656 492	466 022	71,0 %	54 044	40 785	75,5 %	289 872	221 261	76,3 %	131 395	67 795	51,6 %	59 400	14 400	24,2 %	121 781	121 781	100,0 %															
MIDI PYRENEES	8	896 002	652 271	72,8 %	29 725	14 684	49,4 %	228 471	136 772	59,9 %	276 843	188 564	68,1 %	248 963	200 251	80,4 %	112 000	112 000	100,0 %															
NORD PAS-de-CALAIS	2	932 689	809 158	86,8 %	4 197	3 696	88,1 %	350 709	327 606	93,4 %	509 783	477 856	93,7 %	18 000	0	0,0 %	50 000	0	0,0 %															
PAYS DE LOIRE	5	767 430	691 845	90,2 %	1 953	1 453	74,4 %	179 174	168 878	94,3 %	196 705	151 916	77,2 %	287 721	267 721	93,0 %				101 877	101 877	100,0 %												
PICARDIE	3	479 335	398 399	83,1 %	14 432	12 246	84,9 %	273 358	241 923	88,5 %	161 545	134 230	83,1 %	30 000	10 000	33,3 %																		
POITOU CHARENTES	4	446 926	422 893	94,6 %	1 430	1 344	94,0 %	198 079	187 967	94,9 %	120 180	106 345	88,5 %	127 237	127 237	100,0 %																		
PROVENCE ALPES COTE d'AZUR	6	1 761 972	983 860	55,8 %	31 084	18 814	60,5 %	289 564	193 878	67,0 %	378 988	232 149	61,3 %	701 243	427 082	60,9 %	241 093	111 937	46,4 %	120 000	0	0,0 %												
REUNION	1	430 352	291 137	67,7 %	901	377	41,8 %	81 338	35 868	44,1 %	256 008	162 787	63,6 %	92 105	92 105	100,0 %																		
RHONE ALPES	8	1 772 035	1 541 830	87,0 %	117 985	84 620	71,7 %	678 921	543 010	80,0 %	745 609	684 680	91,8 %	229 520	229 520	100,0 %																		
GUADELOUPE	1	269 778	189 139	70,1 %	149	99	66,4 %	25 037	5 088	20,3 %	47 104	11 664	24,8 %	197 488	172 288	87,2 %																		
GUYANE	1	91 816	64 700	70,5 %	1 462	495	33,9 %	4 824	2 675	55,5 %	13 530	13 530	100,0 %	72 000	48 000	66,7 %																		
MARTINIQUE	1	136 755	104 310	76,3 %	158	90	57,0 %	10 444	9 524	91,2 %	15 757	9 300	59,0 %	110 396	85 396	77,4 %																		
MAYOTTE	1	23 471			101	0	0,0 %	16 521	0	0,0 %	6 849	0	0,0 %																					
					% 5 941 938			4 802 501 80,8 %			6 052 309			5 048 309 83,4 %			3 377 993			2 621 210 77,6 %			629 874			450 718 71,6 %			1 894 273			1 774 273 93,7 %		

Source : Ministère chargé de la santé - ARS - SISE-Eaux - Mise à jour du 06 juillet 2015

PROTECTION DES CAPTAGES PAR DECLARATION D'UTILITE PUBLIQUE

Bilan départemental par région

Région	Département	Nombre de captages			Débit des CAP		
		Total	Avec DUP	%	Total	Avec DUP	%
ALSACE	BAS RHIN (067)	663	613	92,5 %	371 581	366 582	98,7 %
	HAUT RHIN (068)	730	719	98,5 %	144 378	141 399	97,9 %
	Total Région	1 393	1 332	95,6 %	515 959	507 981	98,5 %
AQUITAINE	DORDOGNE (024)	247	186	75,3 %	119 169	96 117	80,7 %
	GIRONDE (033)	334	271	81,1 %	310 083	254 779	82,2 %
	LANDES (040)	198	191	96,5 %	180 373	173 313	96,1 %
	LOT ET GARONNE (047)	66	59	89,4 %	81 571	45 533	55,8 %
	PYRENEES ATLANTIQUES (064)	279	261	93,5 %	256 997	253 126	98,5 %
	Total Région	1 124	968	86,1 %	948 193	822 868	86,8 %
AUVERGNE	ALLIER (003)	251	236	94,0 %	107 673	103 936	96,5 %
	CANTAL (015)	737	515	69,9 %	50 783	45 563	89,7 %
	HAUTE LOIRE (043)	627	474	75,6 %	51 437	47 550	92,4 %
	PUY DE DOME (063)	934	741	79,3 %	235 984	201 083	85,2 %
	Total Région	2 549	1 966	77,1 %	445 877	398 132	89,3 %
BASSE NORMANDIE	CALVADOS (014)	300	269	89,7 %	174 919	161 460	92,3 %
	MANCHE (050)	276	232	84,1 %	105 360	87 590	83,1 %
	ORNE (061)	171	75	43,9 %	110 203	69 025	62,6 %
	Total Région	747	576	77,1 %	390 482	318 075	81,5 %
BOURGOGNE	COTE D'OR (021)	396	275	69,4 %	150 747	131 981	87,6 %
	NIEVRE (058)	234	226	96,6 %	53 972	53 205	98,6 %
	SAONE ET LOIRE (071)	353	201	56,9 %	158 089	134 942	85,4 %
	YONNE (089)	276	242	87,7 %	96 467	88 401	91,6 %
	Total Région	1 259	944	75,0 %	459 275	408 529	89,0 %
BRETAGNE	COTES D'ARMOR (022)	224	216	96,4 %	149 394	147 392	98,7 %
	FINISTERE (029)	279	261	93,5 %	180 512	148 391	82,2 %
	ILLE ET VILAINE (035)	118	107	90,7 %	176 539	169 179	95,8 %
	MORBIHAN (056)	132	104	78,8 %	173 405	153 036	88,3 %
	Total Région	753	688	91,4 %	679 850	617 998	90,9 %
CENTRE	CHER (018)	95	52	54,7 %	135 347	91 581	67,7 %
	EURE ET LOIR (028)	247	144	58,3 %	106 311	88 106	82,9 %
	INDRE (036)	149	95	63,8 %	55 213	42 726	77,4 %

CENTRE	INDRE ET LOIRE (037)	210	199	94,8 %	128 771	125 329	97,3 %
	LOIR ET CHER (041)	180	161	89,4 %	66 772	64 104	96,0 %
	LOIRET (045)	214	164	76,6 %	129 458	106 762	82,5 %
	Total Région	1 095	815	74,4 %	621 872	518 608	83,4 %
Région	Département	Total	Avec DUP	%	Total	Avec DUP	%
CHAMPAGNE ARDENNE	ARDENNES (008)	307	254	82,7 %	86 146	75 556	87,7 %
	AUBE (010)	231	170	73,6 %	68 253	56 905	83,4 %
	MARNE (051)	355	274	77,2 %	156 513	143 215	91,5 %
	HAUTE MARNE (052)	648	348	53,7 %	63 680	46 700	73,3 %
	Total Région	1 541	1 046	67,9 %	374 592	322 376	86,1 %
Région	Département	Total	Avec DUP	%	Total	Avec DUP	%
CORSE	CORSE DU SUD (02A)	452	251	55,5 %	74 189	60 926	82,1 %
	HAUTE CORSE (02B)	678	441	65,0 %	89 481	80 704	90,2 %
	Total Région	1 130	692	61,2 %	163 670	141 630	86,5 %
Région	Département	Total	Avec DUP	%	Total	Avec DUP	%
FRANCHE COMTE	DOUBS (025)	365	224	61,4 %	153 296	130 484	85,1 %
	JURA (039)	318	222	69,8 %	82 672	73 050	88,4 %
	HAUTE SAONE (070)	498	324	65,1 %	79 279	60 349	76,1 %
	TERRITOIRE DE BELFORT (090)	45	43	95,6 %	42 502	41 542	97,7 %
	Total Région	1 226	813	66,3 %	357 749	305 425	85,4 %
Région	Département	Total	Avec DUP	%	Total	Avec DUP	%
HAUTE NORMANDIE	EURE (027)	201	157	78,1 %	134 335	113 755	84,7 %
	SEINE MARITIME (076)	230	191	83,0 %	320 370	282 867	88,3 %
	Total Région	431	348	80,7 %	454 705	396 622	87,2 %
Région	Département	Total	Avec DUP	%	Total	Avec DUP	%
ILE DE FRANCE	PARIS (075)	179	65	36,3 %	854 922	589 467	68,9 %
	SEINE ET MARNE (077)	261	119	45,6 %	323 751	241 759	74,7 %
	YVELINES (078)	197	156	79,2 %	524 609	488 561	93,1 %
	ESSONNE (091)	60	55	91,7 %	446 383	441 886	99,0 %
	HAUTS DE SEINE (092)	21	21	100,0 %	72 742	72 742	100,0 %
	SEINE SAINT DENIS (093)	8	1	12,5 %	300 237	284 958	94,9 %
	VAL DE MARNE (094)	8	7	87,5 %	355 518	341 057	95,9 %
	VAL D'OISE (095)	84	40	47,6 %	248 485	217 691	87,6 %
	Total Région	818	464	56,7 %	3 126 647	2 678 121	85,7 %
Région	Département	Total	Avec DUP	%	Total	Avec DUP	%
LANGUEDOC ROUSSILLON	AUDE (011)	474	225	47,5 %	84 110	58 023	69,0 %
	GARD (030)	443	242	54,6 %	228 725	171 258	74,9 %
	HERAULT (034)	528	284	53,8 %	555 808	478 494	86,1 %
	LOZERE (048)	923	507	54,9 %	47 805	33 537	70,2 %
	PYRENEES ORIENTALES (066)	460	418	90,9 %	151 635	147 403	97,2 %
	Total Région	2 828	1 676	59,3 %	1 068 083	888 715	83,2 %
Région	Département	Total	Avec DUP	%	Total	Avec DUP	%
LIMOUSIN	CORREZE (019)	802	662	82,5 %	60 964	32 451	53,2 %
	CREUSE (023)	496	469	94,6 %	42 020	40 829	97,2 %

LIMOUSIN	HAUTE VIENNE (087)	281	252	89,7 %	99 041	96 544	97,5 %
	Total Région	1 579	1 383	87,6 %	202 025	169 824	84,1 %
Région	Département	Total	Avec DUP	%	Total	Avec DUP	%
LORRAINE	MEURTHE ET MOSELLE (054)	468	360	76,9 %	233 514	198 909	85,2 %
	MEUSE (055)	339	183	54,0 %	56 320	38 172	67,8 %
	MOSELLE (057)	377	266	70,6 %	259 524	133 593	51,5 %
	VOSGES (088)	1 135	943	83,1 %	107 134	95 348	89,0 %
	Total Région	2 319	1 752	75,5 %	656 492	466 022	71,0 %
Région	Département	Total	Avec DUP	%	Total	Avec DUP	%
MIDI PYRENEES	ARIEGE (009)	599	200	33,4 %	39 790	30 216	75,9 %
	AVEYRON (012)	291	103	35,4 %	97 097	71 496	73,6 %
	HAUTE GARONNE (031)	245	181	73,9 %	321 237	270 338	84,2 %
	GERS (032)	54	41	75,9 %	51 953	39 135	75,3 %
	LOT (046)	140	56	40,0 %	83 747	51 132	61,1 %
	HAUTES PYRENEES (065)	372	179	48,1 %	113 611	51 353	45,2 %
	TARN (081)	255	178	69,8 %	126 453	86 923	68,7 %
	TARN ET GARONNE (082)	48	30	62,5 %	62 114	51 678	83,2 %
Total Région	2 004	968	48,3 %	896 002	652 271	72,8 %	
Région	Département	Total	Avec DUP	%	Total	Avec DUP	%
NORD PAS-de-CALAIS	NORD (059)	361	352	97,5 %	501 935	444 805	88,6 %
	PAS DE CALAIS (062)	364	320	87,9 %	430 754	364 353	84,6 %
	Total Région	725	672	92,7 %	932 689	809 158	86,8 %
Région	Département	Total	Avec DUP	%	Total	Avec DUP	%
PAYS DE LOIRE	LOIRE ATLANTIQUE (044)	54	38	70,4 %	208 521	174 309	83,6 %
	MAINE ET LOIRE (049)	99	95	96,0 %	176 479	172 912	98,0 %
	MAYENNE (053)	92	92	100,0 %	76 204	76 204	100,0 %
	SARTHE (072)	161	140	87,0 %	135 259	127 525	94,3 %
	VENDEE (085)	36	32	88,9 %	170 967	140 895	82,4 %
Total Région	442	397	89,8 %	767 430	691 845	90,2 %	
Région	Département	Total	Avec DUP	%	Total	Avec DUP	%
PICARDIE	AISNE (002)	352	256	72,7 %	145 596	78 539	53,9 %
	OISE (060)	288	265	92,0 %	174 541	162 555	93,1 %
	SOMME (080)	257	244	94,9 %	159 198	157 305	98,8 %
Total Région	897	765	85,3 %	479 335	398 399	83,1 %	
Région	Département	Total	Avec DUP	%	Total	Avec DUP	%
POITOU CHARENTES	CHARENTE (016)	95	92	96,8 %	77 415	76 668	99,0 %
	CHARENTE MARITIME (017)	83	72	86,7 %	169 833	158 533	93,3 %
	DEUX SEVRES (079)	78	78	100,0 %	90 691	90 691	100,0 %
	VIENNE (086)	150	130	86,7 %	108 987	97 001	89,0 %
Total Région	406	372	91,6 %	446 926	422 893	94,6 %	
Région	Département	Total	Avec DUP	%	Total	Avec DUP	%
PROVENCE ALPES COTE d'AZUR	ALPES DE HAUTE PROVENCE (004)	498	205	41,2 %	54 621	33 161	60,7 %
	HAUTES ALPES (005)	610	427	70,0 %	54 858	34 117	62,2 %
	ALPES MARITIMES (006)	346	156	45,1 %	570 648	370 325	64,9 %

PROVENCE ALPES COTE d'AZUR	BOUCHES DU RHONE (013)	143	64	44,8 %	494 841	97 391	19,7 %
	VAR (083)	257	197	76,7 %	431 564	301 062	69,8 %
	VAUCLUSE (084)	82	72	87,8 %	155 440	147 804	95,1 %
	Total Région	1 936	1 121	57,9 %	1 761 972	983 860	55,8 %
Région	Département	Total	Avec DUP	%	Total	Avec DUP	%
REUNION	REUNION (974)	214	97	45,3 %	430 352	291 137	67,7 %
	Total Région	214	97	45,3 %	430 352	291 137	67,7 %
Région	Département	Total	Avec DUP	%	Total	Avec DUP	%
RHONE ALPES	AIN (001)	405	319	78,8 %	98 455	92 219	93,7 %
	ARDECHE (007)	637	399	62,6 %	110 973	87 464	78,8 %
	DROME (026)	528	450	85,2 %	110 877	103 666	93,5 %
	ISERE (038)	1 141	499	43,7 %	430 634	305 939	71,0 %
	LOIRE (042)	563	499	88,6 %	180 499	165 945	91,9 %
	RHONE (069)	312	269	86,2 %	460 481	452 357	98,2 %
	SAVOIE (073)	1 111	727	65,4 %	161 393	122 408	75,8 %
	HAUTE SAVOIE (074)	880	794	90,2 %	218 723	211 832	96,8 %
	Total Région	5 577	3 956	70,9 %	1 772 035	1 541 830	87,0 %
Région	Département	Total	Avec DUP	%	Total	Avec DUP	%
GUADELOUPE	GUADELOUPE (971)	60	20	33,3 %	269 778	189 139	70,1 %
	Total Région	60	20	33,3 %	269 778	189 139	70,1 %
Région	Département	Total	Avec DUP	%	Total	Avec DUP	%
GUYANE	GUYANE (973)	120	26	21,7 %	91 816	64 700	70,5 %
	Total Région	120	26	21,7 %	91 816	64 700	70,5 %
Région	Département	Total	Avec DUP	%	Total	Avec DUP	%
MARTINIQUE	MARTINIQUE (972)	34	25	73,5 %	136 755	104 310	76,3 %
	Total Région	34	25	73,5 %	136 755	104 310	76,3 %
Total France		33 237	23 882	71,9 %	18 474 032		
MAYOTTE	MAYOTTE (976)	30	0	0,0 %	23 471	0	0,0 %
					23 471	0	0,0 %

Source : Ministère chargé de la santé - ARS - SISE-Eaux - Mise à jour du 06 juillet 2015

PROTECTION DES CAPTAGES PAR DECLARATION D'UTILITE PUBLIQUE

Bilan départemental par bassin Département d'implantation du captage

Bassin	Département	Nombre de captages			Débit produit (m3/j)		
		Total	Avec DUP	%	Total	Avec DUP	%
AG	009	590	193	32,7 %	42 837	30 114	70,3 %
	011	30	11	36,7 %	1 553	1 073	69,1 %
	012	288	103	35,8 %	97 043	71 496	73,7 %
	015	592	414	69,9 %	42 857	38 335	89,4 %
	016	95	91	95,8 %	74 610	73 563	98,6 %
	017	73	64	87,7 %	159 380	150 480	94,4 %
	019	766	634	82,8 %	60 273	31 863	52,9 %
	023	32	30	93,8 %	1 608	1 508	93,8 %
	024	248	187	75,4 %	120 229	96 177	80,0 %
	030	34	6	17,6 %	1 399	111	7,9 %
	031	245	181	73,9 %	321 237	270 338	84,2 %
	032	54	41	75,9 %	51 953	39 135	75,3 %
	033	334	271	81,1 %	310 083	254 779	82,2 %
	034	50	8	16,0 %	1 266	682	53,9 %
	040	198	191	96,5 %	180 373	173 313	96,1 %
	046	141	56	39,7 %	84 017	51 132	60,9 %
	047	66	59	89,4 %	81 571	45 533	55,8 %
	048	630	342	54,3 %	37 368	27 535	73,7 %
	063	85	70	82,4 %	13 578	12 381	91,2 %
	064	279	261	93,5 %	256 997	253 126	98,5 %
	065	372	179	48,1 %	113 611	51 353	45,2 %
	079	29	29	100,0 %	7 032	7 032	100,0 %
	081	258	179	69,4 %	127 402	87 823	68,9 %
	082	47	30	63,8 %	61 844	51 678	83,6 %
	086	14	11	78,6 %	3 533	3 048	86,3 %
	087	25	24	96,0 %	2 277	2 270	99,7 %
Total Bassin	26	5 575	3 665	65,7 %	2 255 931	1 825 878	80,9 %
Bassin	Département	Total	Avec DUP	%	Total	Avec DUP	%
AP	002	54	38	70,4 %	27 021	7 910	29,3 %
	059	334	326	97,6 %	374 286	367 156	98,1 %
	060	29	28	96,6 %	4 538	4 535	99,9 %
	062	390	345	88,5 %	558 075	441 674	79,1 %
	080	239	226	94,6 %	148 528	146 635	98,7 %
Total Bassin	5	1 046	963	92,1 %	1 112 448	967 910	87,0 %

Bassin	Département	Nombre de captages			Débit produit (m3/j)		
		Total	Avec DUP	%	Total	Avec DUP	%
DOM	971	60	20	33,3 %	269 778	189 139	70,1 %
	972	34	25	73,5 %	136 755	104 310	76,3 %
	973	120	26	21,7 %	91 816	64 700	70,5 %
	974	214	97	45,3 %	430 352	291 137	67,7 %
	976	30			23 471		
Total Bassin	5	458	168	36,7 %	952 172	649 286	68,2 %
Bassin	Département	Total	Avec DUP	%	Total	Avec DUP	%
ETR	ETR	1			15 537		
Total Bassin	1	1			15 537		

Bassin	Département	Nombre de captages			Débit produit (m3/j)		
		Total	Avec DUP	%	Total	Avec DUP	%
LB	003	254	238	93,7 %	107 924	104 181	96,5 %
	007	91	71	78,0 %	4 230	4 056	95,9 %
	015	146	101	69,2 %	7 986	7 228	90,5 %
	016	2	2	100,0 %	3 532	3 532	100,0 %
	017	8	6	75,0 %	9 600	7 200	75,0 %
	018	95	52	54,7 %	135 347	91 581	67,7 %
	019	26	19	73,1 %	323	280	86,7 %
	021	8	6	75,0 %	4 147	4 073	98,2 %
	022	226	218	96,5 %	175 180	173 178	98,9 %
	023	466	441	94,6 %	40 602	39 511	97,3 %
	028	139	65	46,8 %	32 062	21 458	66,9 %
	029	279	261	93,5 %	180 512	148 391	82,2 %
	035	130	115	88,5 %	151 313	143 713	95,0 %
	036	149	95	63,8 %	55 213	42 726	77,4 %
	037	210	199	94,8 %	128 771	125 329	97,3 %
	041	180	161	89,4 %	66 772	64 104	96,0 %
	042	476	422	88,7 %	130 418	116 910	89,6 %
	043	601	450	74,9 %	70 479	65 861	93,4 %
	044	57	41	71,9 %	209 196	174 984	83,6 %
	045	124	98	79,0 %	83 123	70 262	84,5 %
	048	128	72	56,3 %	5 243	2 434	46,4 %
	049	97	93	95,9 %	177 054	173 487	98,0 %
	050	3	2	66,7 %	157	117	74,5 %
	053	88	88	100,0 %	74 144	74 144	100,0 %
	056	119	91	76,5 %	171 605	151 236	88,1 %
	058	83	81	97,6 %	44 772	44 022	98,3 %
	061	93	46	49,5 %	55 900	35 145	62,9 %
	063	867	686	79,1 %	228 071	194 253	85,2 %
	069	27	12	44,4 %	1 800	1 445	80,3 %
	071	186	69	37,1 %	61 348	50 623	82,5 %
	072	157	138	87,9 %	131 882	125 725	95,3 %
	079	52	52	100,0 %	84 453	84 453	100,0 %
	085	36	32	88,9 %	170 967	140 895	82,4 %
	086	134	117	87,3 %	105 086	93 585	89,1 %
	087	261	234	89,7 %	95 522	94 332	98,8 %
Total Bassin	35	5 998	4 874	81,3 %	3 004 734	2 674 454	89,0 %
Bassin	Département	Total	Avec DUP	%	Total	Avec DUP	%
RM	008	197	161	81,7 %	64 994	59 428	91,4 %
	052	90	56	62,2 %	3 193	2 505	78,5 %
	054	461	365	79,2 %	296 579	213 076	71,8 %
	055	246	139	56,5 %	32 947	20 666	62,7 %
	057	371	262	70,6 %	193 464	118 578	61,3 %
	067	673	621	92,3 %	372 051	367 048	98,7 %
	068	729	718	98,5 %	144 352	141 373	97,9 %
	088	1 021	828	81,1 %	100 166	88 648	88,5 %
Total Bassin	8	3 788	3 150	83,2 %	1 207 746	1 011 322	83,7 %

Bassin	Département	Nombre de captages			Débit produit (m3/j)		
		Total	Avec DUP	%	Total	Avec DUP	%
RMC	001	409	323	79,0 %	106 965	100 729	94,2 %
	004	500	207	41,4 %	54 846	33 386	60,9 %
	005	609	426	70,0 %	54 639	33 898	62,0 %
	006	345	156	45,2 %	555 111	370 325	66,7 %
	007	548	331	60,4 %	105 959	82 632	78,0 %
	009	13	6	46,2 %	230	57	24,8 %
	011	437	214	49,0 %	78 331	56 095	71,6 %
	012	3			54		
	013	143	64	44,8 %	494 841	97 391	19,7 %
	021	189	144	76,2 %	124 591	113 579	91,2 %
	025	362	221	61,0 %	152 405	129 593	85,0 %
	026	532	450	84,6 %	115 597	105 630	91,4 %
	02A	452	251	55,5 %	74 189	60 926	82,1 %
	02B	678	441	65,0 %	89 481	80 704	90,2 %
	030	411	238	57,9 %	238 126	181 947	76,4 %
	034	478	276	57,7 %	554 542	477 812	86,2 %
	038	1 143	504	44,1 %	430 185	306 964	71,4 %
	039	318	222	69,8 %	84 302	74 680	88,6 %
	042	77	67	87,0 %	25 343	24 440	96,4 %
	048	176	104	59,1 %	5 689	4 063	71,4 %
	052	194	89	45,9 %	6 567	3 521	53,6 %
	066	460	418	90,9 %	151 635	147 403	97,2 %
	069	286	258	90,2 %	451 412	443 643	98,3 %
	070	493	320	64,9 %	78 677	59 865	76,1 %
	071	165	131	79,4 %	93 339	81 617	87,4 %
	073	1 109	724	65,3 %	158 033	118 448	75,0 %
	074	880	794	90,2 %	221 703	214 812	96,9 %
	083	257	197	76,7 %	431 564	301 062	69,8 %
	084	76	68	89,5 %	141 543	135 789	95,9 %
	088	117	107	91,5 %	8 534	8 123	95,2 %
	090	45	43	95,6 %	42 502	41 542	97,7 %
Total Bassin	31	11 905	7 794	65,5 %	5 130 935	3 890 676	75,8 %

Bassin	Département	Nombre de captages			Débit produit (m3/j)		
		Total	Avec DUP	%	Total	Avec DUP	%
SN	002	299	219	73,2 %	118 903	70 957	59,7 %
	008	110	93	84,5 %	21 152	16 128	76,2 %
	010	234	173	73,9 %	102 605	91 257	88,9 %
	014	300	269	89,7 %	174 919	161 460	92,3 %
	021	195	123	63,1 %	21 076	13 893	65,9 %
	027	204	159	77,9 %	147 814	124 416	84,2 %
	028	131	95	72,5 %	195 055	108 514	55,6 %
	035	1	1	100,0 %	100	100	100,0 %
	045	90	66	73,3 %	46 335	36 500	78,8 %
	050	269	230	85,5 %	104 963	87 473	83,3 %
	051	355	274	77,2 %	156 513	143 215	91,5 %
	052	369	206	55,8 %	54 543	40 719	74,7 %
	053	6	6	100,0 %	2 990	2 990	100,0 %
	055	96	46	47,9 %	25 488	17 621	69,1 %
	058	155	148	95,5 %	12 987	12 933	99,6 %
	060	261	238	91,2 %	170 303	158 130	92,9 %
	061	81	30	37,0 %	56 880	34 880	61,3 %
	075	1			0		
	076	232	194	83,6 %	321 714	287 029	89,2 %
	077	377	147	39,0 %	558 440	372 206	66,7 %
	078	197	156	79,2 %	524 609	488 561	93,1 %
	080	14	14	100,0 %	5 770	5 770	100,0 %
	089	306	255	83,3 %	268 005	177 856	66,4 %
	091	64	59	92,2 %	453 063	448 566	99,0 %
	092	21	21	100,0 %	72 742	72 742	100,0 %
	093	7	1	14,3 %	299 237	284 958	95,2 %
	094	6	5	83,3 %	628 838	614 377	97,7 %
	095	85	40	47,1 %	249 485	217 691	87,3 %
Total Bassin	28	4 466	3 268	73,2 %	4 794 529	4 090 942	85,3 %

Total France	33 237	23 882	71,9 %	18 474 032	15 110 468	81,8 %
---------------------	---------------	---------------	---------------	-------------------	-------------------	---------------

Source : Ministère chargé de la santé - ARS - SISE-Eaux - Mise à jour du 06 juillet 2015

PROTECTION DES CAPTAGES PAR DECLARATION D'UTILITE PUBLIQUE

Bilan départemental par bassin Département gestionnaire du captage

Bassin	Département	Nombre de captages			Débit produit (m3/j)		
		Total	Avec DUP	%	Total	Avec DUP	%
AG	009	586	194	33,1 %	39 553	30 159	76,2 %
	011	37	11	29,7 %	5 786	1 928	33,3 %
	012	288	103	35,8 %	97 043	71 496	73,7 %
	015	591	414	70,1 %	42 797	38 335	89,6 %
	016	93	90	96,8 %	73 883	73 136	99,0 %
	017	74	65	87,8 %	159 807	150 907	94,4 %
	019	767	634	82,7 %	60 333	31 863	52,8 %
	023	32	30	93,8 %	1 608	1 508	93,8 %
	024	247	186	75,3 %	119 169	96 117	80,7 %
	030	34	6	17,6 %	1 399	111	7,9 %
	031	245	181	73,9 %	321 237	270 338	84,2 %
	032	54	41	75,9 %	51 953	39 135	75,3 %
	033	334	271	81,1 %	310 083	254 779	82,2 %
	034	50	8	16,0 %	1 266	682	53,9 %
	040	198	191	96,5 %	180 373	173 313	96,1 %
	046	140	56	40,0 %	83 747	51 132	61,1 %
	047	66	59	89,4 %	81 571	45 533	55,8 %
	048	630	342	54,3 %	37 368	27 535	73,7 %
	063	85	70	82,4 %	13 578	12 381	91,2 %
	064	279	261	93,5 %	256 997	253 126	98,5 %
065	372	179	48,1 %	113 611	51 353	45,2 %	
079	27	27	100,0 %	6 664	6 664	100,0 %	
081	255	178	69,8 %	126 453	86 923	68,7 %	
082	48	30	62,5 %	62 114	51 678	83,2 %	
086	16	13	81,3 %	3 901	3 416	87,6 %	
087	27	25	92,6 %	3 637	2 330	64,1 %	
Total Bassin	26	5 575	3 665	65,7 %	2 255 931	1 825 878	80,9 %
Bassin	Département	Total	Avec DUP	%	Total	Avec DUP	%
AP	002	53	37	69,8 %	26 693	7 582	28,4 %
	059	361	352	97,5 %	501 935	444 805	88,6 %
	060	29	28	96,6 %	4 538	4 535	99,9 %
	062	364	320	87,9 %	430 754	364 353	84,6 %
	080	239	226	94,6 %	148 528	146 635	98,7 %
Total Bassin	5	1 046	963	92,1 %	1 112 448	967 910	87,0 %

		Nombre de captages			Débit produit (m3/j)		
Bassin	Département	Total	Avec DUP	%	Total	Avec DUP	%
DOM	971	60	20	33,3 %	269 778	189 139	70,1 %
	972	34	25	73,5 %	136 755	104 310	76,3 %
	973	120	26	21,7 %	91 816	64 700	70,5 %
	974	214	97	45,3 %	430 352	291 137	67,7 %
	976	30			23 471		
Total Bassin	5	458	168	36,7 %	952 172	649 286	68,2 %
Bassin	Département	Total	Avec DUP	%	Total	Avec DUP	%
ETR	006	1			15 537		
Total Bassin	1	1			15 537		
Bassin	Département	Total	Avec DUP	%	Total	Avec DUP	%
LB	003	251	236	94,0 %	107 673	103 936	96,5 %
	007	88	67	76,1 %	4 214	4 032	95,7 %
	015	146	101	69,2 %	7 986	7 228	90,5 %
	016	2	2	100,0 %	3 532	3 532	100,0 %
	017	9	7	77,8 %	10 026	7 626	76,1 %
	018	95	52	54,7 %	135 347	91 581	67,7 %
	019	35	28	80,0 %	631	588	93,2 %
	021	8	6	75,0 %	4 147	4 073	98,2 %
	022	224	216	96,4 %	149 394	147 392	98,7 %
	023	464	439	94,6 %	40 412	39 321	97,3 %
	028	139	65	46,8 %	32 062	21 458	66,9 %
	029	279	261	93,5 %	180 512	148 391	82,2 %
	035	116	105	90,5 %	175 209	167 849	95,8 %
	036	149	95	63,8 %	55 213	42 726	77,4 %
	037	210	199	94,8 %	128 771	125 329	97,3 %
	041	180	161	89,4 %	66 772	64 104	96,0 %
	042	483	429	88,8 %	155 135	141 484	91,2 %
	043	627	474	75,6 %	51 437	47 550	92,4 %
	044	54	38	70,4 %	208 521	174 309	83,6 %
	045	124	98	79,0 %	83 123	70 262	84,5 %
	048	117	61	52,1 %	4 748	1 939	40,8 %
	049	99	95	96,0 %	176 479	172 912	98,0 %
	050	7	2	28,6 %	397	117	29,5 %
	053	88	88	100,0 %	75 244	75 244	100,0 %
	056	132	104	78,8 %	173 405	153 036	88,3 %
	058	83	81	97,6 %	44 772	44 022	98,3 %
	061	93	46	49,5 %	55 900	35 145	62,9 %
	063	849	671	79,0 %	222 406	188 702	84,8 %
	069	26	11	42,3 %	600	245	40,8 %
	071	189	71	37,6 %	63 300	51 875	82,0 %
	072	157	138	87,9 %	131 882	125 725	95,3 %
079	51	51	100,0 %	84 027	84 027	100,0 %	
085	36	32	88,9 %	170 967	140 895	82,4 %	
086	134	117	87,3 %	105 086	93 585	89,1 %	
087	254	227	89,4 %	95 404	94 214	98,8 %	
Total Bassin	35	5 998	4 874	81,3 %	3 004 734	2 674 454	89,0 %

Bassin	Département	Nombre de captages			Débit produit (m3/j)		
		Total	Avec DUP	%	Total	Avec DUP	%
RM	008	197	161	81,7 %	64 994	59 428	91,4 %
	052	87	53	60,9 %	3 148	2 460	78,1 %
	054	468	360	76,9 %	233 514	198 909	85,2 %
	055	243	137	56,4 %	30 832	20 551	66,7 %
	057	377	266	70,6 %	259 524	133 593	51,5 %
	067	663	613	92,5 %	371 581	366 582	98,7 %
	068	730	719	98,5 %	144 378	141 399	97,9 %
	070	1	1	100,0 %	20	20	100,0 %
	088	1 022	840	82,2 %	99 755	88 380	88,6 %
Total Bassin	9	3 788	3 150	83,2 %	1 207 746	1 011 322	83,7 %
Bassin	Département	Total	Avec DUP	%	Total	Avec DUP	%
RMC	001	405	319	78,8 %	98 455	92 219	93,7 %
	004	498	205	41,2 %	54 621	33 161	60,7 %
	005	610	427	70,0 %	54 858	34 117	62,2 %
	006	345	156	45,2 %	555 111	370 325	66,7 %
	007	549	332	60,5 %	106 759	83 432	78,1 %
	009	13	6	46,2 %	237	57	24,1 %
	011	437	214	49,0 %	78 324	56 095	71,6 %
	012	3			54		
	013	143	64	44,8 %	494 841	97 391	19,7 %
	021	190	144	75,8 %	125 051	113 579	90,8 %
	025	365	224	61,4 %	153 296	130 484	85,1 %
	026	528	450	85,2 %	110 877	103 666	93,5 %
	02A	452	251	55,5 %	74 189	60 926	82,1 %
	02B	678	441	65,0 %	89 481	80 704	90,2 %
	030	409	236	57,7 %	227 326	171 147	75,3 %
	034	478	276	57,7 %	554 542	477 812	86,2 %
	038	1 141	499	43,7 %	430 634	305 939	71,0 %
	039	318	222	69,8 %	82 672	73 050	88,4 %
	042	80	70	87,5 %	25 364	24 461	96,4 %
	048	176	104	59,1 %	5 689	4 063	71,4 %
	052	192	89	46,4 %	5 989	3 521	58,8 %
	066	460	418	90,9 %	151 635	147 403	97,2 %
	069	286	258	90,2 %	459 881	452 112	98,3 %
	070	497	323	65,0 %	79 259	60 329	76,1 %
071	164	130	79,3 %	94 789	83 067	87,6 %	
073	1 111	727	65,4 %	161 393	122 408	75,8 %	
074	880	794	90,2 %	218 723	211 832	96,8 %	
083	257	197	76,7 %	431 564	301 062	69,8 %	
084	82	72	87,8 %	155 440	147 804	95,1 %	
088	113	103	91,2 %	7 379	6 968	94,4 %	
090	45	43	95,6 %	42 502	41 542	97,7 %	
Total Bassin	31	11 905	7 794	65,5 %	5 130 935	3 890 676	75,8 %

Bassin	Département	Nombre de captages			Débit produit (m3/j)		
		Total	Avec DUP	%	Total	Avec DUP	%
SN	002	299	219	73,2 %	118 903	70 957	59,7 %
	008	110	93	84,5 %	21 152	16 128	76,2 %
	010	231	170	73,6 %	68 253	56 905	83,4 %
	014	300	269	89,7 %	174 919	161 460	92,3 %
	021	198	125	63,1 %	21 549	14 329	66,5 %
	027	201	157	78,1 %	134 335	113 755	84,7 %
	028	108	79	73,1 %	74 249	66 648	89,8 %
	035	2	2	100,0 %	1 330	1 330	100,0 %
	045	90	66	73,3 %	46 335	36 500	78,8 %
	050	269	230	85,5 %	104 963	87 473	83,3 %
	051	355	274	77,2 %	156 513	143 215	91,5 %
	052	369	206	55,8 %	54 543	40 719	74,7 %
	053	4	4	100,0 %	960	960	100,0 %
	055	96	46	47,9 %	25 488	17 621	69,1 %
	058	151	145	96,0 %	9 200	9 183	99,8 %
	060	259	237	91,5 %	170 003	158 020	93,0 %
	061	78	29	37,2 %	54 303	33 880	62,4 %
	072	4	2	50,0 %	3 377	1 800	53,3 %
	075	179	65	36,3 %	854 922	589 467	68,9 %
	076	230	191	83,0 %	320 370	282 867	88,3 %
	077	261	119	45,6 %	323 751	241 759	74,7 %
	078	197	156	79,2 %	524 609	488 561	93,1 %
	080	18	18	100,0 %	10 670	10 670	100,0 %
	089	276	242	87,7 %	96 467	88 401	91,6 %
091	60	55	91,7 %	446 383	441 886	99,0 %	
092	21	21	100,0 %	72 742	72 742	100,0 %	
093	8	1	12,5 %	300 237	284 958	94,9 %	
094	8	7	87,5 %	355 518	341 057	95,9 %	
095	84	40	47,6 %	248 485	217 691	87,6 %	
Total Bassin	29	4 466	3 268	73,2 %	4 794 529	4 090 942	85,3 %

Total France	33 237	23 882	71,9 %	18 474 032	15 110 468	81,8 %
---------------------	---------------	---------------	---------------	-------------------	-------------------	---------------

Source : Ministère chargé de la santé - ARS - SISE-Eaux - Mise à jour du 06 juillet 2015

PROTECTION DES CAPTAGES PAR DECLARATION D'UTILITE PUBLIQUE

Bilan départemental par classe de débit

Proportion de captages avec DUP, selon la classe de débit et par département

Département	Nombre de captages			Classe de débit (m3/j)																			
				<100] 100 - 2 000 [] 2 000 - 10 000 [] 10 000 - 50 000 [] 50 000 - 100 000 [>100 000				
	Total	Avec DUP	%	Total	Avec DUP	%	Total	Avec DUP	%	Total	Avec DUP	%	Total	Avec DUP	%	Total	Avec DUP	%	Total	Avec DUP	%		
001	405	319	78,8 %	249	180	72,3 %	151	134	88,7 %	5	5	100,0 %											
002	352	256	72,7 %	116	79	68,1 %	226	176	77,9 %	9	1	11,1 %	1	0	0,0 %								
003	251	236	94,0 %	89	78	87,6 %	154	151	98,1 %	7	6	85,7 %	1	1	100,0 %								
004	498	205	41,2 %	407	155	38,1 %	86	47	54,7 %	5	3	60,0 %											
005	610	427	70,0 %	515	352	68,3 %	92	73	79,3 %	2	2	100,0 %	1	0	0,0 %								
006	346	156	45,1 %	208	85	40,9 %	99	41	41,4 %	24	19	79,2 %	12	9	75,0 %	3	2	66,7 %					
007	637	399	62,6 %	543	333	61,3 %	80	54	67,5 %	13	11	84,6 %	1	1	100,0 %								
008	307	254	82,7 %	154	119	77,3 %	148	131	88,5 %	5	4	80,0 %											
009	599	200	33,4 %	555	163	29,4 %	38	32	84,2 %	6	5	83,3 %											
010	231	170	73,6 %	104	74	71,2 %	122	91	74,6 %	5	5	100,0 %											
011	474	225	47,5 %	369	145	39,3 %	94	71	75,5 %	10	9	90,0 %	1	0	0,0 %								
012	291	103	35,4 %	222	60	27,0 %	59	36	61,0 %	8	5	62,5 %	2	2	100,0 %								
013	143	64	44,8 %	27	12	44,4 %	79	42	53,2 %	27	7	25,9 %	8	3	37,5 %	1	0	0,0 %	1	0	0,0 %		
014	300	269	89,7 %	33	28	84,8 %	253	228	90,1 %	13	12	92,3 %	1	1	100,0 %								
015	737	515	69,9 %	650	433	66,6 %	83	78	94,0 %	4	4	100,0 %											
016	95	92	96,8 %	4	3	75,0 %	87	85	97,7 %	3	3	100,0 %	1	1	100,0 %								
017	83	72	86,7 %				63	55	87,3 %	17	14	82,4 %	3	3	100,0 %								
018	95	52	54,7 %	12	4	33,3 %	62	32	51,6 %	20	15	75,0 %	1	1	100,0 %								
019	802	662	82,5 %	746	627	84,0 %	48	32	66,7 %	8	3	37,5 %											
021	396	275	69,4 %	256	161	62,9 %	128	103	80,5 %	9	8	88,9 %	3	3	100,0 %								
022	224	216	96,4 %	109	105	96,3 %	100	96	96,0 %	12	12	100,0 %	3	3	100,0 %								
023	496	469	94,6 %	395	371	93,9 %	100	97	97,0 %	1	1	100,0 %											
024	247	186	75,3 %	76	52	68,4 %	164	129	78,7 %	5	3	60,0 %	2	2	100,0 %								
025	365	224	61,4 %	244	138	56,6 %	104	73	70,2 %	14	10	71,4 %	3	3	100,0 %								
026	528	450	85,2 %	418	344	82,3 %	99	96	97,0 %	10	9	90,0 %	1	1	100,0 %								
027	201	157	78,1 %	19	14	73,7 %	168	130	77,4 %	14	13	92,9 %											
028	247	144	58,3 %	89	28	31,5 %	150	108	72,0 %	8	8	100,0 %											
029	279	261	93,5 %	106	102	96,2 %	152	140	92,1 %	20	19	95,0 %	1	0	0,0 %								
02A	452	251	55,5 %	384	214	55,7 %	62	31	50,0 %	4	4	100,0 %	2	2	100,0 %								
02B	678	441	65,0 %	614	385	62,7 %	54	46	85,2 %	9	9	100,0 %	1	1	100,0 %								
030	443	242	54,6 %	237	111	46,8 %	184	114	62,0 %	18	14	77,8 %	4	3	75,0 %								
031	245	181	73,9 %	173	139	80,3 %	50	26	52,0 %	11	7	63,6 %	9	7	77,8 %	2	2	100,0 %					
032	54	41	75,9 %	15	10	66,7 %	31	25	80,6 %	8	6	75,0 %											
033	334	271	81,1 %	42	36	85,7 %	270	220	81,5 %	20	13	65,0 %	2	2	100,0 %								

Département	Nombre de captages			<100			[100 - 2 000 [[2 000 - 10 000 [[10 000 - 50 000 [[50 000 - 100 000 [>100 000		
	Total	Avec DUP	%	Total	Avec DUP	%	Total	Avec DUP	%	Total	Avec DUP	%	Total	Avec DUP	%	Total	Avec DUP	%	Total	Avec DUP	%
034	528	284	53,8 %	288	91	31,6 %	185	150	81,1 %	50	39	78,0 %	4	3	75,0 %				1	1	100,0 %
035	118	107	90,7 %	10	10	100,0 %	93	82	88,2 %	10	10	100,0 %	5	5	100,0 %						
036	149	95	63,8 %	44	26	59,1 %	101	65	64,4 %	4	4	100,0 %									
037	210	199	94,8 %	9	9	100,0 %	194	183	94,3 %	5	5	100,0 %	2	2	100,0 %						
038	1141	499	43,7 %	679	271	39,9 %	425	199	46,8 %	33	25	75,8 %	4	4	100,0 %						
039	318	222	69,8 %	204	125	61,3 %	106	89	84,0 %	8	8	100,0 %									
040	198	191	96,5 %	28	26	92,9 %	142	138	97,2 %	28	27	96,4 %									
041	180	161	89,4 %	39	28	71,8 %	136	128	94,1 %	5	5	100,0 %									
042	563	499	88,6 %	420	367	87,4 %	128	119	93,0 %	11	9	81,8 %	4	4	100,0 %						
043	627	474	75,6 %	534	385	72,1 %	90	86	95,6 %	3	3	100,0 %									
044	54	38	70,4 %	13	6	46,2 %	12	11	91,7 %	27	19	70,4 %	1	1	100,0 %				1	1	100,0 %
045	214	164	76,6 %	30	15	50,0 %	175	141	80,6 %	9	8	88,9 %									
046	140	56	40,0 %	62	11	17,7 %	72	40	55,6 %	4	4	100,0 %	2	1	50,0 %						
047	66	59	89,4 %	15	15	100,0 %	39	39	100,0 %	11	5	45,5 %	1	0	0,0 %						
048	923	507	54,9 %	836	442	52,9 %	85	63	74,1 %	2	2	100,0 %									
049	99	95	96,0 %	8	8	100,0 %	75	72	96,0 %	13	12	92,3 %	3	3	100,0 %						
050	276	232	84,1 %	91	71	78,0 %	177	155	87,6 %	7	5	71,4 %	1	1	100,0 %						
051	355	274	77,2 %	193	133	68,9 %	137	118	86,1 %	25	23	92,0 %									
052	648	348	53,7 %	520	253	48,7 %	125	93	74,4 %	3	2	66,7 %									
053	92	92	100,0 %	9	9	100,0 %	76	76	100,0 %	6	6	100,0 %	1	1	100,0 %						
054	468	360	76,9 %	276	206	74,6 %	180	147	81,7 %	10	5	50,0 %				2	2	100,0 %			
055	339	183	54,0 %	232	110	47,4 %	102	70	68,6 %	5	3	60,0 %									
056	132	104	78,8 %	37	22	59,5 %	79	67	84,8 %	12	12	100,0 %	3	2	66,7 %	1	1	100,0 %			
057	377	266	70,6 %	114	73	64,0 %	242	183	75,6 %	19	9	47,4 %	2	1	50,0 %						
058	234	226	96,6 %	157	151	96,2 %	72	70	97,2 %	5	5	100,0 %									
059	361	352	97,5 %	32	32	100,0 %	248	241	97,2 %	80	79	98,8 %				1	0	0,0 %			
060	288	265	92,0 %	78	70	89,7 %	191	176	92,1 %	19	19	100,0 %									
061	171	75	43,9 %	25	3	12,0 %	131	61	46,6 %	15	11	73,3 %									
062	364	320	87,9 %	43	34	79,1 %	247	221	89,5 %	73	65	89,0 %	1	0	0,0 %						
063	934	741	79,3 %	609	460	75,5 %	309	268	86,7 %	15	12	80,0 %	1	1	100,0 %						
064	279	261	93,5 %	167	152	91,0 %	70	68	97,1 %	38	37	97,4 %	4	4	100,0 %						
065	372	179	48,1 %	278	126	45,3 %	80	45	56,3 %	13	8	61,5 %	1	0	0,0 %						
066	460	418	90,9 %	271	238	87,8 %	178	169	94,9 %	11	11	100,0 %									
067	663	613	92,5 %	373	335	89,8 %	243	231	95,1 %	44	44	100,0 %	3	3	100,0 %						
068	730	719	98,5 %	559	550	98,4 %	148	147	99,3 %	23	22	95,7 %									
069	312	269	86,2 %	98	59	60,2 %	83	80	96,4 %	130	129	99,2 %	1	1	100,0 %						
070	498	324	65,1 %	332	211	63,6 %	160	107	66,9 %	6	6	100,0 %									
071	353	201	56,9 %	117	14	12,0 %	229	180	78,6 %	6	6	100,0 %	1	1	100,0 %						
072	161	140	87,0 %	8	7	87,5 %	147	127	86,4 %	4	4	100,0 %	2	2	100,0 %						
073	1111	727	65,4 %	876	559	63,8 %	221	156	70,6 %	14	12	85,7 %									
074	880	794	90,2 %	610	537	88,0 %	256	243	94,9 %	13	13	100,0 %	1	1	100,0 %						
075	179	65	36,3 %	26	0	0,0 %	76	15	19,7 %	64	44	68,8 %	11	4	36,4 %				2	2	100,0 %
076	230	191	83,0 %	8	7	87,5 %	191	157	82,2 %	28	24	85,7 %	3	3	100,0 %						
077	261	119	45,6 %	62	26	41,9 %	173	73	42,2 %	24	19	79,2 %	1	0	0,0 %				1	1	100,0 %
078	197	156	79,2 %	5	4	80,0 %	91	54	59,3 %	101	98	97,0 %									

Département	Nombre de captages			<100			[100 - 2 000 [[2 000 - 10 000 [[10 000 - 50 000 [[50 000 - 100 000 [>100 000		
	Total	Avec DUP	%	Total	Avec DUP	%	Total	Avec DUP	%	Total	Avec DUP	%	Total	Avec DUP	%	Total	Avec DUP	%	Total	Avec DUP	%
079	78	78	100,0 %	13	13	100,0 %	58	58	100,0 %	6	6	100,0 %	1	1	100,0 %						
080	257	244	94,9 %	82	77	93,9 %	160	152	95,0 %	14	14	100,0 %	1	1	100,0 %						
081	255	178	69,8 %	195	135	69,2 %	45	35	77,8 %	13	6	46,2 %	2	2	100,0 %						
082	48	30	62,5 %	10	4	40,0 %	28	17	60,7 %	9	8	88,9 %	1	1	100,0 %						
083	257	197	76,7 %	62	48	77,4 %	157	127	80,9 %	28	16	57,1 %	10	6	60,0 %						
084	82	72	87,8 %	26	22	84,6 %	38	34	89,5 %	10	8	80,0 %	8	8	100,0 %						
085	36	32	88,9 %	3	3	100,0 %	21	19	90,5 %	3	2	66,7 %	9	8	88,9 %						
086	150	130	86,7 %	7	7	100,0 %	135	116	85,9 %	7	6	85,7 %	1	1	100,0 %						
087	281	252	89,7 %	183	157	85,8 %	89	86	96,6 %	6	6	100,0 %	3	3	100,0 %						
088	1135	943	83,1 %	883	711	80,5 %	249	229	92,0 %	3	3	100,0 %									
089	276	242	87,7 %	92	73	79,3 %	175	160	91,4 %	9	9	100,0 %									
090	45	43	95,6 %	10	10	100,0 %	28	26	92,9 %	7	7	100,0 %									
091	60	55	91,7 %	5	5	100,0 %	45	40	88,9 %	6	6	100,0 %	1	1	100,0 %	1	1	100,0 %	2	2	100,0 %
092	21	21	100,0 %				13	13	100,0 %	7	7	100,0 %	1	1	100,0 %						
093	8	1	12,5 %				3	0	0,0 %	4	0	0,0 %							1	1	100,0 %
094	8	7	87,5 %				3	3	100,0 %	3	3	100,0 %	1	0	0,0 %				1	1	100,0 %
095	84	40	47,6 %	11	5	45,5 %	68	32	47,1 %	4	2	50,0 %							1	1	100,0 %
971	60	20	33,3 %	2	1	50,0 %	34	8	23,5 %	15	4	26,7 %	9	7	77,8 %						
972	34	25	73,5 %	4	2	50,0 %	20	16	80,0 %	4	2	50,0 %	6	5	83,3 %						
973	120	26	21,7 %	100	16	16,0 %	15	6	40,0 %	3	3	100,0 %	2	1	50,0 %						
974	214	97	45,3 %	40	15	37,5 %	110	41	37,3 %	59	36	61,0 %	5	5	100,0 %						
										1	0	0,0 %									
Source : Ministère chargé de la santé - ARS - SISE-Eaux - Mise à jour du 06 juillet 2015																					
Total	33237	23882	71,9 %	19336	12731	65,8 %	12080	9644	79,8 %	1611	1341	83,2 %	188	148	78,7 %	11	8	72,7 %	11	10	90,9 %

Proportion de débits avec DUP produits, selon la classe de débit et par département

Département	Classe de débit (m3/j)																				
	Débit			<100			[100 - 2 000 [[2 000 - 10 000 [[10 000 - 50 000 [[50 000 - 100 000 [>100 000		
	Total	Avec DUP	%	Total	Avec DUP	%	Total	Avec DUP	%	Total	Avec DUP	%	Total	Avec DUP	%	Total	Avec DUP	%	Total	Avec DUP	%
001	98 455	92 219	93,7 %	5 971	4 578	76,7 %	76 128	71 285	93,6 %	16 356	16 356	100,0 %									
002	145 596	78 539	53,9 %	5 455	3 931	72,1 %	87 726	69 508	79,2 %	32 415	5 100	15,7 %	20 000	0	0,0 %						
003	107 673	103 936	96,5 %	3 453	3 016	87,3 %	66 380	65 080	98,0 %	25 840	23 840	92,3 %	12 000	12 000	100,0 %						
004	54 621	33 161	60,7 %	8 637	4 289	49,7 %	28 136	16 454	58,5 %	17 848	12 418	69,6 %									
005	54 858	34 117	62,2 %	10 505	7 450	70,9 %	27 935	21 913	78,4 %	4 754	4 754	100,0 %	11 664	0	0,0 %						
006	570 648	370 325	64,9 %	7 550	3 540	46,9 %	48 801	21 414	43,9 %	118 060	86 322	73,1 %	211 144	147 112	69,7 %	185 093	111 937	60,5 %			
007	110 973	87 464	78,8 %	10 189	6 652	65,3 %	37 934	28 462	75,0 %	52 050	41 550	79,8 %	10 800	10 800	100,0 %						
008	86 146	75 556	87,7 %	6 764	5 553	82,1 %	53 582	46 203	86,2 %	25 800	23 800	92,2 %									
009	39 790	30 216	75,9 %	8 057	3 942	48,9 %	15 052	12 593	83,7 %	16 681	13 681	82,0 %									
010	68 253	56 905	83,4 %	4 936	3 606	73,1 %	49 637	39 619	79,8 %	13 680	13 680	100,0 %									
011	84 110	58 023	69,0 %	7 556	3 263	43,2 %	34 892	28 446	81,5 %	28 662	26 314	91,8 %	13 000	0	0,0 %						

Département	Débit			<100			[100 - 2 000 [[2 000 - 10 000 [[10 000 - 50 000 [[50 000 - 100 000 [>100 000		
	Total	Avec DUP	%	Total	Avec DUP	%	Total	Avec DUP	%	Total	Avec DUP	%	Total	Avec DUP	%	Total	Avec DUP	%	Total	Avec DUP	%
012	97 097	71 496	73,6 %	5 417	1 631	30,1 %	33 880	21 465	63,4 %	34 500	25 100	72,8 %	23 300	23 300	100,0 %						
013	494 841	97 391	19,7 %	1 074	551	51,3 %	60 154	31 872	53,0 %	94 123	28 300	30,1 %	163 490	36 668	22,4 %	56 000	0	0,0 %	120 000	0	0,0 %
014	174 919	161 460	92,3 %	1 623	1 490	91,8 %	110 803	99 677	90,0 %	40 493	38 293	94,6 %	22 000	22 000	100,0 %						
015	50 783	45 563	89,7 %	13 634	10 039	73,6 %	28 689	27 064	94,3 %	8 460	8 460	100,0 %									
016	77 415	76 668	99,0 %	307	221	72,0 %	46 706	46 045	98,6 %	8 817	8 817	100,0 %	21 585	21 585	100,0 %						
017	169 833	158 533	93,3 %				45 183	41 383	91,6 %	52 650	45 150	85,8 %	72 000	72 000	100,0 %						
018	135 347	91 581	67,7 %	582	195	33,5 %	36 270	17 711	48,8 %	86 495	61 675	71,3 %	12 000	12 000	100,0 %						
019	60 964	32 451	53,2 %	16 969	14 121	83,2 %	12 628	5 500	43,6 %	31 367	12 830	40,9 %									
021	150 747	131 981	87,6 %	7 756	4 952	63,8 %	58 754	44 792	76,2 %	48 749	46 749	95,9 %	35 488	35 488	100,0 %						
022	149 394	147 392	98,7 %	4 579	4 427	96,7 %	32 065	30 215	94,2 %	44 750	44 750	100,0 %	68 000	68 000	100,0 %						
023	42 020	40 829	97,2 %	14 849	14 063	94,7 %	22 671	22 266	98,2 %	4 500	4 500	100,0 %									
024	119 169	96 117	80,7 %	1 969	1 448	73,5 %	80 800	67 469	83,5 %	15 900	6 700	42,1 %	20 500	20 500	100,0 %						
025	153 296	130 484	85,1 %	7 513	4 631	61,6 %	43 683	33 753	77,3 %	49 600	39 600	79,8 %	52 500	52 500	100,0 %						
026	110 877	103 666	93,5 %	8 039	6 583	81,9 %	54 901	54 371	99,0 %	36 937	31 712	85,9 %	11 000	11 000	100,0 %						
027	134 335	113 755	84,7 %	1 195	792	66,3 %	97 199	79 046	81,3 %	35 941	33 917	94,4 %									
028	106 311	88 106	82,9 %	5 381	1 835	34,1 %	65 787	51 128	77,7 %	35 143	35 143	100,0 %									
029	180 512	148 391	82,2 %	5 869	5 724	97,5 %	53 174	48 914	92,0 %	97 253	93 753	96,4 %	24 216	0	0,0 %						
02A	74 189	60 926	82,1 %	10 112	5 603	55,4 %	24 795	16 041	64,7 %	10 796	10 796	100,0 %	28 486	28 486	100,0 %						
02B	89 481	80 704	90,2 %	17 579	11 691	66,5 %	24 129	21 240	88,0 %	35 773	35 773	100,0 %	12 000	12 000	100,0 %						
030	228 725	171 258	74,9 %	7 360	4 149	56,4 %	88 445	58 039	65,6 %	61 670	49 070	79,6 %	71 250	60 000	84,2 %						
031	321 237	270 338	84,2 %	2 109	1 661	78,8 %	24 863	13 888	55,9 %	47 550	36 550	76,9 %	134 715	106 239	78,9 %	112 000	112 000	100,0 %			
032	51 953	39 135	75,3 %	599	417	69,6 %	24 513	17 763	72,5 %	26 841	20 955	78,1 %									
033	310 083	254 779	82,2 %	1 543	1 291	83,7 %	198 833	169 660	85,3 %	69 785	43 906	62,9 %	39 922	39 922	100,0 %						
034	555 808	478 494	86,1 %	6 580	3 695	56,2 %	98 890	79 683	80,6 %	232 318	197 096	84,8 %	71 140	51 140	71,9 %				146 880	146 880	100,0 %
035	176 539	169 179	95,8 %	630	630	100,0 %	50 909	43 549	85,5 %	40 000	40 000	100,0 %	85 000	85 000	100,0 %						
036	55 213	42 726	77,4 %	1 888	1 234	65,4 %	37 783	25 950	68,7 %	15 542	15 542	100,0 %									
037	128 771	125 329	97,3 %	643	643	100,0 %	81 920	78 478	95,8 %	17 636	17 636	100,0 %	28 572	28 572	100,0 %						
038	430 634	305 939	71,0 %	20 185	8 652	42,9 %	189 717	101 055	53,3 %	127 279	102 779	80,8 %	93 453	93 453	100,0 %						
039	82 672	73 050	88,4 %	7 132	4 210	59,0 %	52 640	45 940	87,3 %	22 900	22 900	100,0 %									
040	180 373	173 313	96,1 %	1 139	1 089	95,6 %	94 306	90 296	95,7 %	84 928	81 928	96,5 %									
041	66 772	64 104	96,0 %	1 638	1 357	82,8 %	45 789	43 402	94,8 %	19 345	19 345	100,0 %									
042	180 499	165 945	91,9 %	13 352	11 746	88,0 %	54 479	51 591	94,7 %	46 535	36 475	78,4 %	66 133	66 133	100,0 %						
043	51 437	47 550	92,4 %	11 382	10 197	89,6 %	31 705	29 003	91,5 %	8 350	8 350	100,0 %									
044	208 521	174 309	83,6 %	553	130	23,5 %	13 556	13 288	98,0 %	80 497	46 976	58,4 %	12 038	12 038	100,0 %				101 877	101 877	100,0 %
045	129 458	106 762	82,5 %	1 253	573	45,7 %	92 847	72 870	78,5 %	35 358	33 319	94,2 %									
046	83 747	51 132	61,1 %	2 367	481	20,3 %	42 944	22 451	52,3 %	12 200	12 200	100,0 %	26 236	16 000	61,0 %						
047	81 571	45 533	55,8 %	673	673	100,0 %	32 147	32 147	100,0 %	37 941	12 713	33,5 %	10 810	0	0,0 %						
048	47 805	33 537	70,2 %	16 949	9 837	58,0 %	23 256	16 100	69,2 %	7 600	7 600	100,0 %									
049	176 479	172 912	98,0 %	408	408	100,0 %	46 632	45 573	97,7 %	58 887	56 379	95,7 %	70 552	70 552	100,0 %						
050	105 360	87 590	83,1 %	4 334	3 444	79,5 %	64 983	57 270	88,1 %	22 991	13 824	60,1 %	13 052	13 052	100,0 %						
051	156 513	143 215	91,5 %	7 963	5 944	74,6 %	59 296	54 796	92,4 %	89 254	82 475	92,4 %									
052	63 680	46 700	73,3 %	13 966	7 953	56,9 %	39 394	30 747	78,0 %	10 320	8 000	77,5 %									
053	76 204	76 204	100,0 %	454	454	100,0 %	34 029	34 029	100,0 %	26 506	26 506	100,0 %	15 215	15 215	100,0 %						
054	233 514	198 909	85,2 %	10 509	7 802	74,2 %	66 837	54 499	81,5 %	34 387	14 827	43,1 %				121 781	121 781	100,0 %			
055	56 320	38 172	67,8 %	7 765	3 837	49,4 %	36 403	28 097	77,2 %	12 152	6 238	51,3 %									

Département	Débit			<100			[100 - 2 000 [[2 000 - 10 000 [[10 000 - 50 000 [[50 000 - 100 000 [>100 000		
	Total	Avec DUP	%	Total	Avec DUP	%	Total	Avec DUP	%	Total	Avec DUP	%	Total	Avec DUP	%	Total	Avec DUP	%	Total	Avec DUP	%
056	173 405	153 036	88,3 %	1 840	1 371	74,5 %	31 340	25 440	81,2 %	51 225	51 225	100,0 %	39 000	25 000	64,1 %	50 000	50 000	100,0 %			
057	259 524	133 593	51,5 %	6 047	4 497	74,4 %	117 221	75 966	64,8 %	76 856	38 730	50,4 %	59 400	14 400	24,2 %						
058	53 972	53 205	98,6 %	2 778	2 761	99,4 %	35 394	34 644	97,9 %	15 800	15 800	100,0 %									
059	501 935	444 805	88,6 %	1 605	1 605	100,0 %	190 691	186 027	97,6 %	259 639	257 173	99,1 %				50 000	0	0,0 %			
060	174 541	162 555	93,1 %	4 381	4 062	92,7 %	102 070	90 403	88,6 %	68 090	68 090	100,0 %									
061	110 203	69 025	62,6 %	1 224	150	12,3 %	61 564	40 270	65,4 %	47 415	28 605	60,3 %									
062	430 754	364 353	84,6 %	2 592	2 091	80,7 %	160 018	141 579	88,5 %	250 144	220 683	88,2 %	18 000	0	0,0 %						
063	235 984	201 083	85,2 %	22 021	17 546	79,7 %	125 772	109 449	87,0 %	73 791	59 688	80,9 %	14 400	14 400	100,0 %						
064	256 997	253 126	98,5 %	7 014	6 633	94,6 %	54 551	54 161	99,3 %	127 432	124 332	97,6 %	68 000	68 000	100,0 %						
065	113 611	51 353	45,2 %	6 554	3 365	51,3 %	51 557	24 288	47,1 %	45 500	23 700	52,1 %	10 000	0	0,0 %						
066	151 635	147 403	97,2 %	4 519	4 082	90,3 %	111 945	108 150	96,6 %	35 171	35 171	100,0 %									
067	371 581	366 582	98,7 %	12 241	11 074	90,5 %	111 189	107 357	96,6 %	198 398	198 398	100,0 %	49 753	49 753	100,0 %						
068	144 378	141 399	97,9 %	15 754	15 625	99,2 %	57 427	56 577	98,5 %	71 197	69 197	97,2 %									
069	460 481	452 357	98,2 %	2 233	1 403	62,8 %	82 660	79 510	96,2 %	364 854	360 710	98,9 %	10 734	10 734	100,0 %						
070	79 279	60 349	76,1 %	13 726	8 881	64,7 %	46 353	32 268	69,6 %	19 200	19 200	100,0 %									
071	158 089	134 942	85,4 %	2 895	274	9,5 %	130 880	110 354	84,3 %	13 314	13 314	100,0 %	11 000	11 000	100,0 %						
072	135 259	127 525	94,3 %	318	241	75,8 %	73 796	66 139	89,6 %	10 215	10 215	100,0 %	50 930	50 930	100,0 %						
073	161 393	122 408	75,8 %	35 245	23 770	67,4 %	72 348	51 338	71,0 %	53 800	47 300	87,9 %									
074	218 723	211 832	96,8 %	22 771	21 236	93,3 %	110 754	105 398	95,2 %	47 798	47 798	100,0 %	37 400	37 400	100,0 %						
075	854 922	589 467	68,9 %	1 550	0	0,0 %	57 847	18 781	32,5 %	297 292	206 726	69,5 %	218 233	83 960	38,5 %				280 000	280 000	100,0 %
076	320 370	282 867	88,3 %	356	298	83,7 %	144 180	119 153	82,6 %	117 284	104 866	89,4 %	58 550	58 550	100,0 %						
077	323 751	241 759	74,7 %	2 724	942	34,6 %	92 391	41 862	45,3 %	96 336	81 355	84,4 %	14 700	0	0,0 %				117 600	117 600	100,0 %
078	524 609	488 561	93,1 %	299	230	76,9 %	69 560	43 379	62,4 %	454 750	444 952	97,8 %									
079	90 691	90 691	100,0 %	650	650	100,0 %	34 651	34 651	100,0 %	35 490	35 490	100,0 %	19 900	19 900	100,0 %						
080	159 198	157 305	98,8 %	4 596	4 253	92,5 %	83 562	82 012	98,1 %	61 040	61 040	100,0 %	10 000	10 000	100,0 %						
081	126 453	86 923	68,7 %	4 421	3 103	70,2 %	14 695	11 455	78,0 %	65 337	30 365	46,5 %	42 000	42 000	100,0 %						
082	62 114	51 678	83,2 %	201	84	41,8 %	20 967	12 869	61,4 %	28 234	26 013	92,1 %	12 712	12 712	100,0 %						
083	431 564	301 062	69,8 %	2 427	2 130	87,8 %	100 891	80 953	80,2 %	105 628	67 004	63,4 %	222 618	150 975	67,8 %						
084	155 440	147 804	95,1 %	891	854	95,8 %	23 647	21 272	90,0 %	38 575	33 351	86,5 %	92 327	92 327	100,0 %						
085	170 967	140 895	82,4 %	220	220	100,0 %	11 161	9 849	88,2 %	20 600	11 840	57,5 %	138 986	118 986	85,6 %						
086	108 987	97 001	89,0 %	473	473	100,0 %	71 539	65 888	92,1 %	23 223	16 888	72,7 %	13 752	13 752	100,0 %						
087	99 041	96 544	97,5 %	8 034	7 275	90,6 %	16 494	14 756	89,5 %	26 513	26 513	100,0 %	48 000	48 000	100,0 %						
088	107 134	95 348	89,0 %	29 723	24 649	82,9 %	69 411	62 699	90,3 %	8 000	8 000	100,0 %									
089	96 467	88 401	91,6 %	4 217	3 225	76,5 %	70 268	63 194	89,9 %	21 982	21 982	100,0 %									
090	42 502	41 542	97,7 %	478	478	100,0 %	15 594	14 634	93,8 %	26 430	26 430	100,0 %									
091	446 383	441 886	99,0 %	216	216	100,0 %	31 812	27 315	85,9 %	24 553	24 553	100,0 %	10 887	10 887	100,0 %	55 000	55 000	100,0 %	323 915	323 915	100,0 %
092	72 742	72 742	100,0 %				12 449	12 449	100,0 %	23 293	23 293	100,0 %	37 000	37 000	100,0 %						
093	300 237	284 958	94,9 %				4 079	0	0,0 %	11 200	0	0,0 %							284 958	284 958	100,0 %
094	355 518	341 057	95,9 %				4 320	4 320	100,0 %	10 190	10 190	100,0 %	14 461	0	0,0 %				326 547	326 547	100,0 %
095	248 485	217 691	87,6 %	746	325	43,6 %	41 136	17 444	42,4 %	14 107	7 426	52,6 %							192 496	192 496	100,0 %
971	269 778	189 139	70,1 %	149	99	66,4 %	25 037	5 088	20,3 %	47 104	11 664	24,8 %	197 488	172 288	87,2 %						
972	136 755	104 310	76,3 %	158	90	57,0 %	10 444	9 524	91,2 %	15 757	9 300	59,0 %	110 396	85 396	77,4 %						
973	91 816	64 700	70,5 %	1 462	495	33,9 %	4 824	2 675	55,5 %	13 530	13 530	100,0 %	72 000	48 000	66,7 %						
974	430 352	291 137	67,7 %	901	377	41,8 %	81 338	35 868	44,1 %	256 008	162 787	63,6 %	92 105	92 105	100,0 %						
									0,0 %	6 849	0	0,0 %									

Source : Ministère chargé de la santé - ARS - SISE-Eaux - Mise à jour du 06 juillet 2015

Département	Débit			<100			[100 - 2 000 [[2 000 - 10 000 [[10 000 - 50 000 [[50 000 - 100 000 [>100 000		
	Total	Avec DUP	%	Total	Avec DUP	%	Total	Avec DUP	%	Total	Avec DUP	%	Total	Avec DUP	%	Total	Avec DUP	%	Total	Avec DUP	%
Total	18 474 032	15 110 468	81,8 %	577 645	413 457	71,6 %	5 941 938	4 802 501	80,8 %	6 052 309	5 048 309	83,4 %	3 377 993	2 621 210	77,6 %	629 874	450 718	71,6 %	1 894 273	1 774 273	93,7 %